

PLA DE PROTECCIÓ CIVIL DE L'AMETLLA DE MAR

**MANUAL D'ACTUACIÓ
PER A INUNDACIONS**

ÍNDIX

0.	REGLAMENTACIÓ.....	1
1.	DADES DEL MUNICIPI	2
1.1	DADES GENERALS	2
1.1.1	SITUACIÓ GEOGRÀFICA.....	2
1.1.2	SUPERFÍCIE	2
1.1.3	POBLACIÓ CENSADA I POBLACIÓ TURÍSTICA	3
1.1.4	ALTITUD.....	4
1.1.5	HIDROLOGIA.....	5
1.1.6	XARXA VIÀRIA ⁰	6
1.1.7	XARXA FERROVIÀRIA ⁰	13
1.1.8	XARXA DE GAS ⁰	16
1.1.9	XARXA ELÈCTRICA ⁰	16
1.1.10	XARXA D'AIGUA POTABLE ⁰	17
1.2	DADES ESPECÍFIQUES ASSOCIADES AL RISC	18
12.	CONEIXEMENT DEL RISC I VULNERABILITAT	26
2.1	RESUM I CONCLUSIONS DE L'ANÀLISI DE RISC	26
2.2	ÀREES O SECTORS D'AFECTACIÓ.....	28
2.3	ELEMENTS VULNERABLES	31
2.4	DETERMINACIÓ DE LES CAMPANYES INFORMATIVES.....	31
3.	ACTIVACIÓ DEL PLA I AVISOS PREVENTIUS.....	34
13.1	NIVELLS	34
3.2	CRITERIS D'ACTIVACIÓ	36
4.	ESTRUCTURA I ORGANITZACIÓ	37
4.1	RESPONSABLE MUNICIPAL DE L'EMERGÈNCIA	37
4.2	COMITÈ MUNICIPAL DE L'EMERGÈNCIA.....	38
4.2.1	COMITÈ MUNICIPAL DE L'EMERGÈNCIA	38
4.2.2	CONSELL ASSESSOR	39
4.2.3	REPRESENTANT MUNICIPAL AL PLA INUNCAT.....	40
4.3	GABINET D'INFORMACIÓ.....	41
4.4	GRUPS ACTUANTS	43
4.4.1	GRUP LOCAL D'INTERVENCIÓ	43
4.4.2	GRUP LOCAL SANITARI.....	43
4.4.3	GRUP LOCAL LOGÍSTIC I D'ACOLLIDA.....	45
4.4.4	GRUP LOCAL D'ORDRE I AVISOS A LA POBLACIÓ	47
4.4.5	GRUP LOCAL DE SEURETAT HIDRÀULICA.....	48
4.5	CENTRES DE COORDINACIÓ.....	48

5.	OPERATIVITAT	52
5.1	PROCEDIMENTS GENERALS	52
5.1.1	ACTUACIONS GENERALS	52
5.1.2	PROCEDIMENTS D'ACTIVACIÓ. INTERFASE AMB PLANS SUPERIORS.....	52
5.1.3	SISTEMES D'AVÍS A LA POBLACIÓ.....	54
5.1.4	MESURES DE PROTECCIÓ DE LA POBLACIÓ	55
5.1.4.1	CONFINAMENT.....	55
5.1.4.2	EVACUACIÓ I ACOLLIDA	55
5.1.4.3	CONTROL D'ACCESSOS	58
5.1.5	INTERFASE AMB ELS PAU	59
5.2	FITXES D'ACTUACIÓ	60
6.	ANNEXOS ESPECÍFICS	74
6.1	ANNEX 1. MODEL DE DECLARACIÓ D'ACTIVACIÓ I ALTRES COMUNICATS I DISPOSICIONS	
6.2	ANNEX 2. CONSELLS D'AUTOPROTECCIÓ PEL RISC	
6.3	ANNEX 3. PLANS D'AUTOPROTECCIÓ ASSOCIATS (SI ESCAU)	
6.4	ANNEX 4. CARTOGRAFIA ESPECÍFICA	
6.5	ANNEX 5. ELEMENTS VULNERABLES	
6.6	ANNEX 6. REGLAMENTACIÓ	

O. REGLAMENTACIÓ

» DISPOSICIONS BÀSIQUES

El municipi de L'Ametlla de Mar ha dictat les següents disposicions legals en matèria de protecció civil:

- INFOCAT aprovat el dia 17/12/1998.i homologat per la Comissió de Protecció Civil de Catalunya el dia 28/01/1999

- Creació de la Comissió de Protecció Civil municipal el dia 29/03/2012.

- Nomenament del tècnic de protecció civil municipal el dia 14/10/2011

- Associació de voluntaris municipals de protecció civil creada el dia 24/08/2005 en tràmit al Registre d'Associacions de Voluntaris de Protecció Civil, d'acord amb el Decret 27/2001, de 23 de gener pel qual s'aprova el Reglament de les associacions de voluntariat de Protecció Civil de Catalunya (DOGC 3317 de 31.01.2001).

» DISPOSICIONS A EMETRE EN SITUACIÓ D'EMERGÈNCIA

L'annex 1 d'aquest manual inclou els models de disposicions següents:

- Notificació d'activació i desactivació del Pla de protecció civil municipal (punt 1 de l'annex 1)
- Ban amb una ordre d'evacuació o de confinament (punt 2 de l'annex 1)
- Comunicat d'informació a la població de la situació (al punt 3 de l'annex 1, avís d'evacuació o confinament).
- Ban amb ordre de limitació i condició d'ús dels serveis públics i privats i consum de béns.
- Decret d'alcaldia municipal de requisita
- Decret d'alcaldia de prestació de serveis extraordinaris
- Decret d'alcaldia d'autorització especial per a ...

1. DADES DEL MUNICIPI

1.1 DADES GENERALS

1.1.1 *SITUACIÓ GEOGRÀFICA*

El municipi de l'Ametlla de Mar està situat al nord-est de la comarca del Baix Ebre, amb les coordenades geogràfiques del nucli urbà X 314950 i Y 4528450 (UTM).

Limita amb els municipis de:

Nom de municipi	Situació (NSEO)	Telèfon de l'Ajuntament
El Perelló	SE	
Tivissa	NO	
Hospitalet de l'Infant - Vandellòs	N	

1.1.2 *SUPERFÍCIE*

Superfície total	64,752 km ²
Superfície urbana	9,025 km ²
Superfície agrícola	32,376 km ²
Superfície forestal	12,950 km ²
Altres	10,401 km ²

1.1.3 POBLACIÓ CENSADA I POBLACIÓ TURÍSTICA

Habitants censats	Màxim d'habitants en època turística
7.701	35.816

Nom del nucli	Nombre d'habitatges	Població mínima (període)	Població màxima (període)
Nucli de L'Ametlla de Mar (0 – 1)	3.310	Setembre – Maig (5.080)	Juny – Agost (15.980)
Urbanització les tres Cales (0 – 2)	1.800	Setembre – Maig (1.359)	Juny – Agost (6.800)
Urbanització de Calafat (0 – 3)	220	Setembre – Maig (439)	Juny – Agost (4.200)
Sant Jordi d'Alfama (0 – 4)	1.100	Setembre – Maig (147)	Juny – Agost (800)
Urbanització Marina Sant Jordi (0 – 5)	450	Setembre – Maig (43)	Juny – Agost (2.564)
Urbanització Roques Daurades (0 – 6)	105	Setembre – Maig (59)	Juny – Agost (900)

Urbanització els Racons (0 – 7)	52	Setembre – Maig (243)	Juny – Agost (120)
Urbanització L'Hidalgo (0 – 8)	30	Setembre – Maig (0)	Juny – Agost (68)
Urbanització Cala Nova (0 – 9)	18	Setembre – Maig (0)	Juny – Agost (68)
Urbanització l'Àliga (0 – 10)	30	Setembre – Maig (3)	Juny – Agost (25)
Càmping Ametlla Village Platja (0 – 11)	372	Setembre – Maig (60)	Juny – Agost (1.500)
Disseminats	Sense dades	Sense dades	Sense dades

1.1.4 ALTITUD

Altitud màxima amb població/infraestructures	200 m
Altitud mínima amb població/infraestructures	1 m
Altitud del nucli urbà	9,5 m

1.1.5 HIDROLOGIA⁰

Rius	
Rieres destacables	<p>Barranc de les Forques (1 – 1) Barranc de Calafat (1 – 2) Barranc de Cala Llises (1 – 3) Barranc de Sant Jordi (1 – 4) Barranc de Cala Forn (1 – 5) Barranc de Cala Mosques (1 - 6) Barranc del Torrent del Pi (1 – 7) Barranc de l'Estany Tort (1 – 8) Barranc de Pixavaques (1 – 9) Barranc de Bon Capó (1 – 10) Barranc de l'Estany (1 – 11) Barranc de les Santes Creus (1 - 12) Barranc de l'Àliga (1 – 13) Barranc del Bon Caponet (1 – 14)</p>
Torrents destacables	
Canals	
Llacs	
Embassaments	
Basses	
Llacunes	<ul style="list-style-type: none"> - Santes Creus (1 – 15) - Estany Tort (1 – 16) - Sant Jordi (1 – 17)

⁰ Cal cartografiar aquestes dades.

1.1.6 XARXA VIÀRIA⁰

Carretera/autopista	Titularitat	Punts quilomètrics (origen-destí)		Ponts i túnels	
AP7 (2 – 1)	Aumar	290	303	P1 (2-A)	X 311023,3 Y 4524760,3
AP7 (2 – 1)	Aumar	290	303	P2 (2-A)	X 311971,6 Y 4525723,3
AP7 (2 – 1)	Aumar	290	303	P3 (2-A)	X 312876,1 Y 4526640,3
AP7 (2 – 1)	Aumar	290	303	P4 (2-A)	X 313531,1 Y 4527312,3
AP7 (2 – 1)	Aumar	290	303	P5 (2-A)	X 314495,6 Y 4528479,8
AP7 (2 – 1)	Aumar	290	303	P6 (2-A)	X 314575,1 Y 4528583,8
AP7 (2 – 1)	Aumar	290	303	P7 (2-A)	X 314670,6 Y 4528695,8

AP7 (2 – 1)	Aumar	290	303	P8 (2-A)	X 315653,1 Y 4529929,3
AP7 (2 – 1)	Aumar	290	303	P9 (2-A)	X 315964,1 Y 4530336,3
AP7 (2 – 1)	Aumar	290	303	P10 (2-A)	X 316288,1 Y 4530780,3
AP7 (2 – 1)	Aumar	290	303	P11 (2-A)	X 316739,1 Y 4531308,3
AP7 (2 – 1)	Aumar	290	303	P12 (2-A)	X 317027,1 Y 4531664,8
AP7 (2 – 1)	Aumar	290	303	P13 (2-A)	X 317066,6 Y 4531714,3
AP7 (2 – 1)	Aumar	290	303	P14 (2-A)	X 317389,1 Y 4532149,8
AP7 (2 – 1)	Aumar	290	303	P15 (2-A)	X 317712,1 Y 4532557,8

AP7 (2 – 1)	Aumar	290	303	P16 (2-A)	X 317801,6 Y 4532669,8
AP7 (2 – 1)	Aumar	290	303	P17 (2-A)	X 318062,1 Y 4533005,8
AP7 (2 – 1)	Aumar	290	303	P18 (2-A)	X 318960,1 Y 4534226,3

N 340 (2 – 2)	MOPU	1.110	1.120	P1 (2-B)	X 311661 Y 4529696
N 340 (2 – 2)	MOPU	1.110	1.120	P2 (2-B)	X 313959 Y 4529634
N 340 (2 – 2)	MOPU	1.110	1.120	P3 (2-B)	X 315009,6 Y 4530332,5
N 340 (2 – 2)	MOPU	1.110	1.120	P4 (2-B)	X 315453,6 Y 4530332,5
N 340 (2 – 2)	MOPU	1.110	1.120	P5 (2-B)	X 315583 Y 4530994,5

N 340 (2 – 2)	MOPU	1.110	1.120	P6 (2-B)	X 315974,6 Y 4531584,5
N 340 (2 – 2)	MOPU	1.110	1.120	P7 (2-B)	X 316311,6 Y 4531990,5
N 340 (2 – 2)	MOPU	1.110	1.120	P8 (2-B)	X316428,6 Y 4532117,5
N 340 (2 – 2)	MOPU	1.110	1.120	P9 (2-B)	X 316628,6 Y 4532306,5
N 340 (2 – 2)	MOPU	1.110	1.120	P10 (2-B)	X 316798,6 Y 4532455,5
N 340 (2 – 2)	MOPU	1.110	1.120	P11 (2-B)	X 317056,1 Y4532723,5
N 340 (2 – 2)	MOPU	1.110	1.120	P12 (2-B)	X 317283,1 Y 4533031,5
N 340 (2 – 2)	MOPU	1.110	1.120	P13 (2-B)	X 317468,6 Y 4533227

N 340 (2 – 2)	MOPU	1.110	1.120	P14 (2-B)	X 317617,6 Y 4533359
N 340 (2 – 2)	MOPU	1.110	1.120	P15 (2-B)	X 317680,6 Y 4533407
N 340 (2 – 2)	MOPU	1.110	1.120	P16 (2-B)	X 317876,1 Y 4533543
N 340 (2 – 2)	MOPU	1.110	1.120	P17 (2-B)	X 318551,1 Y 4534286,5
Carretera TV – 3025 (2 – 3)	DIPUTACIÓ	0	5,5	P1 (2-C)	X 314703,3 Y 4528524,3
Carretera TV – 3025 (2 – 3)	DIPUTACIÓ	0	5,5	P2 (2-C)	X 314669,3 Y 4528697,8
Carretera TV – 3025 (2 – 3)	DIPUTACIÓ	0	5,5	P3 (2-C)	X 313959,8 Y 4529633,8

Carretera N 340A (2 – 4)	MOPU	0	5,5	P1 (2-D)	X 310468,2 Y 4531540,6
Carretera N 340A (2 – 4)	MOPU	0	5,5	P2 (2-D)	X311031,7 Y 4531846,9
Carretera N 340A (2 – 4)	MOPU	0	5,5	P3 (2-D)	X 311900,2 Y 4532832,9
Carretera N 340A (2 – 4)	MOPU	0	5,5	P4 (2-D)	X 313018,2 Y 4533594,9
Carretera N 340A (2 – 4)	MOPU	0	5,5	P5 (2-D)	X 313331,2 Y 4533596,9
Carretera N 340A (2 – 4)	MOPU	0	5,5	P6 (2-D)	X 313385,7 Y 4533640,4
Carretera N 340A (2 – 4)	MOPU	0	5,5	P7 (2-D)	X 313478,7 Y 4533691,9
Carretera N 340A (2 – 4)	MOPU	0	5,5	P8 (2-D)	X 313675,7 Y 4533731,4

Carretera N 340A (2 – 4)	MOPU	0	5,5	P9 (2-D)	X 314237,2 Y 4533841,4
-------------------------------	-------------	---	-----	---------------------	---------------------------

Carretera N 340A (2 – 4)	MOPU	0	5,5	P10 (2-D)	X 314521,2 Y 4534027,4
Carretera N 340A (2 – 4)	MOPU	0	5,5	P11 (2-D)	X 314537,2 Y 4534041,4
Carretera N 340A (2 – 4)	MOPU	0	5,5	P12 (2-D)	X 314703,2 Y 4534244,4

Camí de les Tres Cales (2 – 5)	MUNICIPAL			P1 (2-E)	X 315748,2 Y 4529749,4
Camí de les Tres Cales (2 – 5)	MUNICIPAL			P2 (2-E)	X 316414,1 Y 4530165,1

Carretera de la Costa (2 – 6)	MUNICIPAL	0	3	P1 (2-F)	X 312827,5 Y 4526591,5
------------------------------------	------------------	---	---	---------------------	---------------------------

1.1.7 XARXA FERROVIÀRIA⁰

Línia de ferrocarril	Dades	Ponts i túnels	
Barcelona – Valencia (3 – 1)	Estació de l'Ametlla de Mar, propietat ADIF, amb dos baixadors.	X 314784 Y 4528657	
Barcelona – Valencia (3 – 1)	ADIF	P1	X 310827 Y 4524553,6
Barcelona – Valencia (3 – 1)	ADIF	P2	X 311062,1 Y 4524708,6
Barcelona – Valencia (3 – 1)	ADIF	P3	X 311788,1 Y 4525341,6
Barcelona – Valencia (3 – 1)	ADIF	P4	X 312930,1 Y 4526565,6

Barcelona – Valencia (3 – 1)	ADIF	P5	X 313604,1 Y 4527282,1
--------------------------------	------	-----------	---------------------------

Barcelona – Valencia (3 – 1)	ADIF	P6	X 313845,6 Y 4527539,1
--------------------------------	------	-----------	---------------------------

Barcelona – Valencia (3 – 1)	ADIF	P7	X 314130,1 Y 4527841,6
--------------------------------	------	-----------	---------------------------

Barcelona – Valencia (3 – 1)	ADIF	P8	X 314647,6 Y 4528447,6
--------------------------------	------	-----------	---------------------------

Barcelona – Valencia (3 – 1)	ADIF	P9	X 314702,6 Y 4528525,1
--------------------------------	------	-----------	---------------------------

Barcelona – Valencia (3 – 1)	ADIF	P10	X 315015,6 Y 4528932,1
--------------------------------	------	------------	---------------------------

Barcelona – Valencia (3 – 1)	ADIF	P11	X 315717,1 Y 4529858,1
--------------------------------	------	------------	---------------------------

Barcelona – Valencia (3 – 1)	ADIF	P12	X 316062,1 Y 4530310,1
Barcelona – Valencia (3 – 1)	ADIF	P13	X 316332,1 Y 4530665,1
Barcelona – Valencia (3 – 1)	ADIF	P14	X 316377,1 Y 4530717,6
Barcelona – Valencia (3 – 1)	ADIF	P15	X 316780,1 Y 4531250,1
Barcelona – Valencia (3 – 1)	ADIF	P16	X 317058,1 Y 4531616,6
Barcelona – Valencia (3 – 1)	ADIF	P17	X 317092,6 Y 4531655,1
Barcelona – Valencia (3 – 1)	ADIF	P18	X 317439,6 Y 4532114,6

Barcelona – Valencia (3 – 1)	ADIF	P19	X 317758,6 Y 4532532,6
Barcelona – Valencia (3 – 1)	ADIF	P20	X 317830,6 Y 4532626,6
Barcelona – Valencia (3 – 1)	ADIF	P21	X 318097,6 Y4532977,1

Barcelona – Valencia (3 – 1)	ADIF	P22	X 319034,6 Y 4534197,6
--------------------------------	------	------------	---------------------------

1.1.8 XARXA DE GAS⁰

Línia de gasificació	Dependència (companyia)
Inexistent	

1.1.9 XARXA ELÈCTRICA⁰

Línia elèctrica / Estacions transformadores	Tipus	Companyia

Línia Alta Tensió (4 – 1)	380 Kv	Fecsa – Endesa
Línia Alta Tensió (4 – 2)	110 Kv	Fecsa – Endesa
Línies de Mitja Tensió	25 kV	Fecsa i Electrica de l'Ebro
Diversos transformadors	Mitja a baixa	Fecsa i Electrica de l'Ebro

1.1.10 XARXA D'AIGUA POTABLE⁰

Nuclis de població	Companyia	Descripció Abastament
Nucli urbà de l'Ametlla de Mar (0 – 1)	Aqualia	Pou (5 – 1) – Dipòsit - CAT
Urbanització Les Tres Cales (0 – 2)	Aqualia	Pous (5 – 2) (5 – 3) – Dipòsit - CAT
Urbanització Calafat (0 – 3)	Promocions Calafat SA	Pou (5 – 4) – Dipòsit - CAT
Sant Jordi d'Alfama (0 – 4)	Aqualia	Pou (5 – 4) – Dipòsit - CAT
Urbanització Marina de Sant Jordi (0 – 5)	Aqualia	Dipòsit

Urbanització Roques Daurades (0 – 6)	Aqualia	Pou – Dipòsit - CAT
Urbanització Els racons (0 – 7)	Sorea - Propi	Dipòsit - Cubes
Urbanització L'Hidalgo (0 – 8)	Propi	Pou (5 – 5)
Urbanització Cala Nova (0 – 9)	Aqualia	Dipòsit - CAT
Urbanització l'Àliga (0 – 10)	Sorea - Propi	Dipòsit - Cubes
Càmping Ametlla-Village Platja (0 – 11)	CAT	Dipòsit
Disseminats	Propis	Pous

1.2 DADES ESPECÍFIQUES ASSOCIADES AL RISC

» Riu / riera / torrent / canal

Nom	Característiques
Barranc de les Forques (1 – 1)	Barranc que recull aigües provinents de pluja, i desemboca al mar .

Barranc de Calafat (1 – 2)	Barranc que recull aigües provinents de pluja i desemboca al mar
Barranc de Cala Llises (1 – 3)	Barranc que recull aigües provinents de pluja i desemboca al mar .
Barranc de Sant Jordi (1 – 4)	Barranc que recull aigües provinents de pluja i desemboca al mar .
Barranc de Cala Forn (1 – 5)	Barranc que recull aigües provinents de pluja i desemboca al mar .
Barranc de Cala Mosques (1 – 6)	Barranc que recull aigües provinents de pluja i desemboca al mar .

Barranc del Torrent del Pi (1 – 7)	Barranc que recull aigües provinents de pluja i desemboca al mar .
Barranc de l'Estany Tort (1 – 8)	Barranc que recull aigües provinents de pluja i desemboca al mar .
Barranc de Pixavaques (1 – 9)	Barranc que recull aigües provinents de pluja i desemboca al mar .
Barranc de Bon Capó (1 – 10)	Barranc que recull aigües provinents de pluja i desemboca al mar .
Barran de l'Estany (1 – 11)	Barranc que recull aigües provinents de pluja i desemboca al mar .

--	--

Barranc de les Santes Creus (1 – 12)	Barranc que recull aigües provinents de pluja i desemboca al mar .
---	--

Barranc de l'Àliga (1 – 13)	Barranc que recull aigües provinents de pluja i desemboca al mar .
----------------------------------	--

Barranc del Bon Caponet (1 – 14)	Barranc que recull aigües provinents de pluja i desemboca al mar .
---------------------------------------	--

Rieres seques i/o rambles urbanitzades i/o en zones urbanes

Nom	Característiques
Barranc de les Forques (1 – 1)	Barranc que recull aigües provinents de pluja i desemboca al mar .
Barranc de Calafat (1 – 2)	Barranc que recull aigües provinents de pluja i desemboca al mar
Barranc de Cala Llises (1 – 3)	Barranc que recull aigües provinents de pluja i desemboca al mar .
Barranc de Sant Jordi (1 – 4)	Barranc que recull aigües provinents de pluja i desemboca al mar .
Barranc de Cala Forn (1 – 5)	Barranc que recull aigües provinents de pluja i desemboca al mar .
Barranc de Cala Mosques (1 – 6)	Barranc que recull aigües provinents de pluja i desemboca al mar .
Barranc del Torrent del Pi (1 – 7)	Barranc que recull aigües provinents de pluja i desemboca al mar .
Barranc de l'Estany Tort (1 – 8)	Barranc que recull aigües provinents de pluja i desemboca al mar .

Barranc de Pixavaques (1 – 9)	Barranc que recull aigües provinents de pluja i desemboca al mar .
Barranc de Bon Capó (1 – 10)	Barranc que recull aigües provinents de pluja i desemboca al mar .
Barran de l'Estany (1 – 11)	Barranc que recull aigües provinents de pluja i desemboca al mar .
Barranc de les Santes Creus (1 – 12)	Barranc que recull aigües provinents de pluja i desemboca al mar .
Barranc de l'Àliga (1 – 13)	Barranc que recull aigües provinents de pluja i desemboca al mar .
Barranc del Bon Caponet (1 – 14)	Barranc que recull aigües provinents de pluja i desemboca al mar .

» **Zones properes a la costa (ports, passejos marítims, platges...) amb perill d'inundació per efectes del mar (onatge, seixes, mares...)**

Nom	Característiques
Port de l'Estany (6 – 1)	Port d'embarcacions d'esbarjo
Port de l'Ametlla de Mar (6 – 2)	Port pesquer i d'embarcacions d'esbarjo

Port de Sant Jordi d'Alfama (6 – 3)	Port d'embarcacions d'esbarjo
Port de Calafat (6 – 4)	Port d'embarcacions d'esbarjo
Platges	Al llarg de tota la costa del terme municipal de l'Ametlla de Mar.

» **Infraestructures associades destacables: ponts, rescloses, embassaments, quals, basses**

Nom	Característiques
Ponts/Túnels Ferrocarril (3)	Ponts/túnels sobre/sota el traçat del ferrocarril al seu pas pel terme municipal de l'Ametlla de Mar.
Ponts / Túnels carretera N-340 (2B)	Ponts/túnels sobre/sota el traçat de la carretera N-340 al seu pas pel terme municipal de l'Ametlla de Mar
Ponts / Túnels Autopista AP 7 (2A)	Ponts/túnels sobre/sota el traçat de la Autopista A-7 carretera N-340 al seu pas pel terme municipal de l'Ametlla de Mar

Ponts / Túnel de la Carretera TV 3025 (2C)	Ponts/túnel sobre/sota el traçat de la Carretera TV - 3025 al seu pas pel terme municipal de l'Ametlla de Mar.
Ponts / Túnel de la N-340A (2D)	Ponts/túnel sobre/sota el traçat de la N 340A al seu pas pel terme municipal de l'Ametlla de Mar
Ponts / Túnel Camí de les Tres Cales (2E)	Ponts/túnel sobre/sota el traçat del Camí de les Tres Cales, al seu pas pel terme municipal de l'Ametlla de Mar
Ponts / Túnel Carretera de la Costa (2F)	Ponts/túnel sobre/sota el traçat de la carretera de la costal Camí de les Tres Cales, al seu pas pel terme municipal de l'Ametlla de Mar

Altres llocs amb perill d'inundació (antigues llacunes, deltes, cons de dejecció...)

Nom	Característiques

» Punts d'aforament i/o llocs de vigilància del nivell de l'aigua

Nom	Característiques
No existeixen	

Estacions meteorològiques o pluviomètriques dins del municipi

Localització	Característiques
La Cala Radio (7 - 1)	Es localitza al carrer San Joan, 55, concretament al segon pis de la Casa de la Vila. Es recullen dades meteorològiques bàsiques.
Col·legi Públic (7 - 2)	Av. de l'Ensenyament s/n, es recullen dades meteorològiques bàsiques

2. CONEIXEMENT DEL RISC I VULNERABILITAT

2.1 RESUM I CONCLUSIONS DE L'ANÀLISI DE RISC

Classificació del risc segons el Pla INUNCAT:

Alt

Inundacions esdevingudes al municipi:

Zona afectada	Descripció	Any	Danys
Tres Cales	Inundació	Diversos cops al llarg de la història	Habitatges i infraestructures
Sant Jordi	Inundació	Diversos cops al llarg de la història	Habitatges i infraestructures
Nucli urbà (zona del Port)	Inundació	Diversos cops al llarg de la història	Comerços
Nucli urbà (C/ Santiago Ronsinyol)	Inundació	Diversos cops al llarg de la història	Comerços

2.2 ÀREES O SECTORS D'AFECTACIÓ⁰

Àrees / Sector de risc d'inundacions	Localització	Punts singulars respecte a l'efecte dòmino ¹
Zona baixa dels barrancs que desemboquen al llarg de tota la costa del terme municipal de l'Ametlla de Mar (8)	Al llarg de tota la costa del terme municipal	

» Punts d'actuació prioritària:

Punt	Descripció
Barranc de Santes Creus (9 – 1)	Indret potencialment inundable que correspon al tram final d'aquest barranc.
Barranc de l'Estany (9 – 2)	Indret potencialment inundable que correspon al tram final d'aquest barranc.
Barranc del Bon Capó (9 – 3)	Indret potencialment inundable que correspon al tram final d'aquest barranc.
Zona de la Platja de Bon Caponet (9 – 4)	Indret potencialment inundable.
Port de l'Ametlla de Mar	

⁰ Cal cartografiar aquestes dades.

¹ Instal·lacions industrials, magatzems, etc., que en cas de quedar afectats poden donar lloc a accidents amb afectació important a la població.

(9 – 5)	Port de l'Ametlla de Mar
Barranc de Pixavaques (9 – 6)	Indret potencialment inundable que correspon al tram final d'aquest barranc.
Cala Mosques (9 – 7)	Indret potencialment inundable
Barranc de Cala Lises (9 - - 8)	Indret potencialment inundable que correspon al tram final d'aquest barranc.

	Punts conflictius clavegueram

» **Punts conflictius:**

Punt	Descripció
Barranc de Santes Creus	Instal·lacions d'un Càmping
Barranc de l'Estany	Habitatges i embarcacions amarrades al Port de l'Estany

Barranc del Bon Capó	Habitatges
Zona de la Platja de Bon Caponet	Habitatges.
Port de l'Ametlla de Mar	Habitatges, instal.lacions del port , embarcacions amarrades, restaurants i locals comercials
Barranc de Pixavaques	Habitatges i Càmping Nàutic
Cala Mosques	1 Habitatge
Barranc de Cala Llises	1 Habitatge i embarcacions amarrades en el Port de Sant Jordi

» **Zones on es poden desencadenar fenòmens geològics associats: esllavissades, caiguda de roques, etc.**

Zona	Característiques
Urbanització de Sant Jordi d'Alfama	Despreniments

2.3 ELEMENTS VULNERABLES⁰

A la següent llista apareixen els principals elements vulnerables possiblement afectats segons l'anàlisi de risc. La llista completa d'elements vulnerables està als annexos específics (Annex 5) amb dades més concretes.

Codi	Element
10 - 1	Instal·lacions d'un Càmping que s'ubica a la zona d'influència del Barranc de Santes Creus.
10 - 2	Habitatges que s'ubiquen a la zona d'influència del Barranc de l'Estany i a embarcacions amarrades al port.
10 - 3	Habitatges que s'ubiquen a la zona d'influència del Barranc del Bon Capó
10 - 4	Hotel i Habitatges que s'ubiquen en la zona de la Platja del Bon Caponet
10 - 5	Habitatges, instal·lacions del port , embarcacions, restaurants i locals comercials ubicats en les zones veïnes al port de l'Ametlla de Mar
11 – 6	Càmping Nàutic i habitatges que s'ubiquen a la zona d'influència del Barranc de Pixavaques
11 – 7	1 Habitatge que s'ubica en la Cala Mosques
11 – 8	Embarcacions amarrades al port i 1 Habitatge que s'ubica a la zona d'influència del Barranc de Cala Llises

⁰Cal cartografia aquestes dades.

» Elements vulnerables per afectació per mal funcionament o trencament d'una presa, bassa,...

Codi	Element	Població afectada

» Elements vulnerables per inundacions d'origen marí:

Codi	Element	Població afectada
Port de l'Estany (12 - 1)	Instal·lacions i embarcacions amarrades .	Dependrà del moment en que es produiria.
Port de l'Ametlla de Mar (12 - 2)	Instal·lacions i embarcacions amarrades .	Dependrà del moment en que es produiria
Port de Sant Jordi d'Alfama (12 - 3)	Instal·lacions i embarcacions amarrades .	Dependrà del moment en que es produiria
Port de Calafat (12 - 4)	Instal·lacions i embarcacions amarrades .	Dependrà del moment en que es produiria
Platges	Elements estructurals que les constitueixen	Dependrà del moment en que es produiria

Actes en l'àrea de risc:

Nom de l'acte	Localització	Data	Nombre de persones / Aforament	Descripció
Diverses Festes populars	Zona baixa del nucli urbà	Tots els mesos d'estiu	Es variable	Festes populars

2.4 DETERMINACIÓ DE LES CAMPANYES INFORMATIVES

Època d'alt / de molt alt risc de pluges intenses del mesos de la tardor

Hi ha un augment de població molt significatiu vers les àrees/urbanitzacions a l'època de l'estiu.

Nom de la Campanya	Vigència	Descripció
Es la portada a terme per la Generalitat de Catalunya	Inici: 15 de juny de cada any. Fi: 30 d'octubre de cada any	Consells a la població de com actuar davant d'una situació d'inundació.

3. ACTIVACIÓ DEL PLA I AVISOS PREVENTIUS

3.1 NIVELLS

» PRE-AVIS:

El pre-avis del PAM per inundacions es donarà en els casos següents:

- * Quan el **CECAT TARRAGONA** informa d'un pre-avis del Pla INUNCAT derivat del control de preses, quan aquest control implica maniobres ordinàries amb cabals superiors als habituals.

El pre-avis no implica l'activació del Pla.

» PRE-ALERTA:

La pre-alerta del PAM per inundacions es donarà en els casos següents:

- * Quan el **CECAT TARRAGONA** informa d'una pre-alerta del Pla INUNCAT derivat del control de preses, quan l'aigua que es desguassa de la presa sigui proper al cabal que pot produir inundacions aigües avall d'aquesta.
- * Quan el **CECAT TARRAGONA** informa d'una pre-alerta del Pla INUNCAT per possible afectació a la zona on es troba el municipi.

La pre-alerta no implica l'activació del Pla.

» ALERTA:

El Pla s'activa en **fase d'alerta** davant de les situacions següents:

- * Quan el **CECAT TARRAGONA** informa de l'activació del Pla INUNCAT en fase d'alerta per afectació a la zona on es troba el municipi.
- * Davant d'inundacions en zones de conreu que no afectin ni puguin afectar a persones, béns i vies de comunicació.
- * Quan hi ha paràmetres objectius que fan preveure inundacions importants o imminents a curt termini.
- * Al final d'una situació d'emergència, mentre es realitzin les tasques que permetran el retorn a la normalitat.

» EMERGÈNCIA:

El Pla s'activa en **fase d'emergència** davant de les situacions següents:

- * Quan el **CECAT TARRAGONA** informa de l'activació del Pla INUNCAT en fase d'emergència per afectació a la zona on es trobi el municipi.

- * Quan hi ha inundacions i aquest fet pot comportar, per la seva evolució, un greu risc per al municipi.

3.2 **CRITERIS D'ACTIVACIÓ**

Succés	Nivell d'activació
Tasques de control de les preses, si aquest implica maniobres ordinàries amb cabals superiors als habituals	Pre-avís
Tasques de control de preses, quan l'aigua que es desguassa de la presa sigui proper al cabal que pot produir inundacions aigües avall d'aquesta	Pre-alerta
Inundacions amb possibilitat d'afectació important a nuclis de població, grans instal·lacions comercials, industrials o agrícoles, serveis bàsics, vies de comunicació, infraestructures, ramaderies, etc.	Emergència
Inundacions amb possibilitat d'afectació lleu a habitatges aïllats, instal·lacions comercials, industrials, agrícoles, ramaderes, serveis bàsics, etc.	Alerta / Emergència
Afectació per mal funcionament de la presa o bassa	Alerta / Emergència
Inundacions de guals i altres zones sense presència de població	Alerta
Predicció d'inundacions imminents per informació meteorològica i hidrològica	Alerta
Predicció de pluges intenses	No Activació / Alerta

4. ESTRUCTURA I ORGANITZACIÓ

4.1 RESPONSABLE MUNICIPAL DE L'EMERGÈNCIA

Composició

Nom / Càrrec operatiu	Càrrec habitual	Telèfon de contacte en cas d'emergència	Núm. de la fitxa d'actuació
Titular: Andreu Martí i Garcia	Alcalde		2
Substitut: Antoni Montagut Franch	Regidor Protecció Civil		2

Funcions

- Declarar les situacions de pre-avis i pre-alerta, l'activació i la desactivació del Pla de protecció civil municipal. Informar-ne el director del Pla INUNCAT per mitjà del **CECAT TARRAGONA (Tel. 977 29 76 00)**.
- Convocar el **Comitè Municipal d'Emergències**.
- Constituir i exercir la direcció del **CECOPAL**.
- Informar i coordinar-se amb el director del Pla INUNCAT.
- Analitzar i valorar la situació.
- Avaluar i determinar els elements vulnerables, i posar-ho en coneixement del director del Pla INUNCAT. Si és convenient, haurà de propiciar l'activació dels diversos PAU que ho requereixin.
- Decidir en tot moment, amb el Comitè Municipal d'Emergències, les actuacions més adients per fer front a l'emergència dins del seu marge de responsabilitat i aplicar les mesures de protecció a la població (avisos, acollida i suport), als béns i al medi ambient.
- Assegurar l'execució de la part de les funcions que el municipi assumeixi i vetllar per la correcta execució d'aquestes funcions.
- Ordenar la incorporació als grups d'actuació del Pla INUNCAT dels mitjans i recursos municipals disponibles per garantir la protecció i la seguretat de la població.

- Decretar mobilitzacions i expropiació temporal.
- Assegurar el manteniment i l'operativitat del Pla de Protecció Civil Municipal.
- D'altres, en funció del risc.

4.2 COMITÈ MUNICIPAL DE L'EMERGÈNCIA

4.2.1 *COMITÈ MUNICIPAL DE L'EMERGÈNCIA*

L'estructura municipal per fer front a les emergències consisteix en el Comitè Municipal de l'Emergència, format per:

- * **El/La responsable municipal de l'emergència** (punt 4.1)
- * **El Consell Assessor** (punt 4.2.2)
- * **El Gabinet d'Informació** (punt 4.3)

4.2.2 CONSELL ASSESSOR

Composició

Nom / Càrrec operatiu	Càrrec habitual	Telèfon de contacte en cas d'emergència	Núm. de la fitxa d'actuació
Coordinador municipal de l'emergència Angel Martí Callau Substitut Rodrigo Teba Sanchez	Tècnic de Protecció Civil i Gestió d'Emergències Caporal Policia Local		3
Cap del grup local sanitari Maria Jose Castellanos Cervera Substituta Laia Callau Samarra	Infermera del SUM Infermera del SUM		7
Cap del grup local logístic i d'acollida Enric Estruch Margalef Substituta Rut Llambrich Borrás	Cap de la Brigada d'Obres Secretari Brigada d'Obres		8
Cap del grup local d'ordre i d'avisos a la població Francesc Siuraneta Vilalta Substitut Angel Martí Callau	Cap de la Policia Local Tècnic Protecció Civil		9
Substitut Rodrigo Teba Sanchez	Caporal Policia Local		

Funcions del Consell Assessor:

- Assessorar el director del Pla, l'alcalde.
- Analitzar i valorar la situació, aportant-hi tota la informació i trametent-hi les instruccions de l'alcalde als seus col·laboradors.

Funcions del Coordinador Municipal de l'Emergència:

- Assessorar el director del Pla de protecció civil municipal, l'alcalde, directament i com a membre del Consell Assessor.
- Coordinar les actuacions dels grups locals amb les dels grups del centre de comandament avançat.

4.2.3 REPRESENTANT MUNICIPAL AL PLA INUNCAT

Composició

Nom / Càrrec operatiu	Càrrec habitual	Telèfon de contacte en cas d'emergència	Núm. de fitxa actuació
Titular Ruben Lallana Plaza	Regidor Mitjans Informatius		4
Substitut Francisco Medrano Arbo	Regidor d'Esports i Joventut		4

Funcions

- En rebre l'avís de la situació de risc o d'emergència, ha de prendre nota de la informació que li subministrin i posar-se a disposició de l'alcalde del seu municipi.
- Si l'alcalde constitueix el **CECOPAL** i així ho disposa, ha de desplaçar-se al **CECAT TARRAGONA** (prèviament ha de posar-se en contacte amb el **CECAT TARRAGONA** per a determinar la necessitat que s'hi desplaci, identificant-se com a representant municipal al Pla INUNCAT).
- Un cop allà, ha de posar-se a disposició del Director del Pla INUNCAT i integrar-se al Consell Assessor per tal de fer l'enllaç amb el **CECOPAL** i l'Alcalde.

- Ha de mantenir-se permanentment informat de la situació al municipi i, al mateix temps, informar al **CECOPAL** de les decisions del Consell Assessor del Pla INUNCAT.

4.3 **GABINET D'INFORMACIÓ**

Composició

Nom / Càrrec operatiu	Càrrec habitual	Telèfon de contacte en cas d'emergència	Núm. de la fitxa d'actuació
Titular Francesc Callau Gonzalez	Director de la Cala RTV		5
Substituta Fini Llao Pallares	Sotsdirectora de la Cala RTV		5

S'ubica a la Plaça Manel Ferre, 3 (QAjuntament).

Funcions

Donar suport al director del Pla de protecció civil municipal, de forma coordinada amb les actuacions del Gabinet d'informació del Pla INUNCAT en les tasques següents:

- El Gabinet d'Informació del Pla de protecció civil municipal ha d'estar en contacte permanent amb el Gabinet d'Informació del Pla INUNCAT, **a través del telèfon 93 554 26 23**. El titular del Gabinet Municipal d'Informació assegura aquesta coordinació.
- Centralitzar, coordinar i preparar la informació (elaboració de comunicats, ordres i recomanacions) sobre l'emergència en coordinació amb el Gabinet d'Informació del Pla INUNCAT i facilitar-la a la població en nom del director del Pla a través dels mitjans de comunicació de titularitat pròpia o d'obligada inserció per part dels mitjans de comunicació social. En particular, s'ocupa de les declaracions d'activació del Pla en cas d'emergència i en cas d'alerta, i del final de cadascuna.
- Atendre la premsa tot donant-hi la informació necessària de caràcter municipal, en coordinació amb el Gabinet d'Informació del Pla INUNCAT. Orientar la recerca d'informació per part dels mitjans de comunicació social i corregir les informacions errònies.
- Subministrar informació telefònica als familiars dels ciutadans del municipi personalment afectats. Des del Gabinet s'ha de portar el control de la informació donada als familiars. S'ha de coordinar amb el grup sanitari, que és l'encarregat de l'atenció psicològica in situ als familiars de les víctimes i del grup logístic i d'acollida que solucionarà tots els aspectes logístics que afectin els familiars: allotjament, trasllat de víctimes, etc.
- Transmetre les dades significatives al Gabinet d'Informació del Pla INUNCAT.

La funció d'informació telefònica als familiars d'afectació municipal s'ha de dur a terme per part del Senyor Joel Mascarell Rei i s'ha d'habilitar un telèfon especialment dedicat a aquesta tasca.

Les emissores de ràdio que s'utilitzaran com a mitjà de difusió durant la situació d'alerta o emergència seran:

Emissora	Freqüència	Responsable/dades de localització
Catalunya Ràdio	88,4104,6	Josep Sanz i Garcia
Ràdio Nacional d'Espanya	104,3	Pilar Ribas
La Cala Radio	107,399,0	Francesc Callau Gonzalez

També s'empraran els mitjans de comunicació següents:

- Megafonia municipal

4.4 GRUPS ACTUANTS

En cas d'activació del Pla INUNCAT, dirigeix els grups actuants el Conseller/a d'Interior, que és el seu director/a o en la persona en qui delegui. **Les feines que ha de realitzar cada un dels grups d'actuació locals s'han de coordinar amb les dels grups d'actuació del Pla INUNCAT, en els quals s'integren.**

4.4.1 GRUP LOCAL D'INTERVENCIÓ

No es constitueix.

4.4.2 GRUP LOCAL SANITARI

Composició

Nom / Càrrec operatiu	Càrrec habitual	Localització	Núm. de la fitxa d'actuació
Maria Jose Castellamos Cervera	Infermera SUM		7
Laia Callau Samarra	Infermera SUM		
Antonio Comes Espuny	Tècnic del SUM		
Vicent Peña Grau	Tècnic del SUM		
Xavier Borrás Lebrato	Tècnic del SUM		
Alvaro Gaseni Domenech	Tècnic del SUM		
Andreu Martínez Garcia	Tècnic del SUM		

Funcions

» Col·laborar en les tasques següents, d'acord amb el cap del Grup Sanitari del Pla INUNCAT:

- Informar-se de la situació sanitària en l'àrea d'emergència.
- Establir i controlar l'Àrea Sanitària en una zona adequada i segura a prop del lloc de l'emergència, d'acord amb el responsable del Centre de Comandament Avançat (CCA).
- Prestar assistència sanitària in situ.
- Classificar, estabilitzar i evacuar els ferits.

- Organitzar la infraestructura de recepció hospitalària.
 - Coordinar el trasllat dels ferits als centres hospitalaris receptors.
 - Conèixer l'estat i la ubicació dels afectats.
 - Identificar víctimes en primera instància en col·laboració amb els serveis corresponents.
 - Controlar els brots epidemiològics (contaminació de les aigües, els aliments, vacunacions massives).
 - Cobrir les necessitats farmacèutiques.
 - Vigilar i controlar la potabilitat de les aigües i higiene dels aliments.
 - Col·laborar amb els grups d'intervenció prestant primers auxilis a les persones sepultades, atrapades o aïllades afectades.
 - Prestar atenció psicològica als afectats i als familiars.
 - Realitzar tasques de salut pública.
 - Coordinar les seves actuacions amb els altres grups a través del **CCA**.
 - Assessorar el director del Pla INUNCAT per al desenvolupament de les seves competències.
- » Assessorar i informar el responsable municipal de l'emergència de l'evolució de la situació a temps real.

4.4.3 GRUP LOCAL LOGÍSTIC I D'ACOLLIDA

Composició

Nom / Càrrec operatiu	Càrrec habitual	Localització	Núm. de la fitxa d'actuació
Responsable de la Logística Laureano Diaz Brull Substitut Juan Salas Garcia	Responsable de platges de l'Ajuntament Cap Operatiu d'Obres		8
Responsable d'Acollida Maria Victoria Martí Laboria Substituta Inmaculada Brull Martí	Directora Telecentre Municipal Locutora Cala RTV		8
Responsable Associació de Voluntaris de PC Josep Emili Vilanoba Batiste Substituta M ^a Fernanda Comes Navarro	President Associació Vicepresident Associació		8
Responsables Voluntaris municipals ocasionals Josep Emili Vilanoba Batiste Substituta M ^a Fernanda Comes Navarro	President Associació Vicepresident Associació		8
Responsable de Serveis Socials Pilar Juarez Rosello Substitut/a	Cap de Serveis Socials Assistenta Social		8

Noemi Farnós Solé			
-------------------	--	--	--

Funcions

» Col·laborar en les tasques següents, d'acord amb el cap del Grup Logístic del Pla INUNCAT:

- Assessorar la provisió dels recursos complementaris que el director del Pla INUNCAT i els grups d'actuació necessiten per complir les seves missions i la mobilització d'aquests mitjans. Gestionar els recursos i mitjans municipals (públics i privats) per posar-los a disposició dels grups.
- Funció logística municipal i gestió dels serveis bàsics municipals (serveis municipals d'aigua, de recollida d'escombraries...). Organitzar i dirigir les accions i treballs a realitzar per restablir els serveis bàsics municipals.
- Donar suport a la constitució del **CCA**.
- Subministrar material lleuger i pesant de treball i transport.
- Donar suport a l'abastament de queviures per el personal dels grups i combustible per als vehicles i les màquines.
- Assegurar el subministrament d'aliments, medicaments i serveis bàsics en general a la població.
- Preparar els llocs d'acollida en cas d'evacuació i, si s'escau, els llocs que han de restar confinats. Acollir població i gestionar aquesta acollida: allotjament, proveïment d'aliments, control, serveis socials del personal del mateix municipi.
- Gestionar la recepció, l'avituellament i el control del voluntariat, tant del mateix municipi com de fora.
- Garantir les comunicacions entre els centres operatius, **CECAT TARRAGONA**, **CECOPALS**, **CCA**, etc.
- Establir sistemes complementaris alternatius de comunicacions on sigui necessari.
- Donar suport tècnic.
- Coordinar les seves actuacions amb els altres grups a través del **CCA**.
- Assessorar el director del Pla INUNCAT per al desenvolupament de les seves competències.

» Assessorar i informar el responsable municipal de l'emergència de l'evolució de la situació a temps

real.

4.4.4 GRUP LOCAL D'ORDRE I AVISOS A LA POBLACIÓ

Composició

Nom / Càrrec operatiu	Càrrec habitual	Localització	Núm. de la fitxa d'actuació
Cap del grup Francesc Siuraneta Vilalta Substitut Angel Martí Callau	Cap de la Policia Local Sergent de la Policia Local		9
Responsable dels avisos a la població Francesc Callau Gonzalez Substituta Fini Llaó Pallares	Director Cala rTV Sotsdirectora Cala RTV		9

Funcions

» Col·laborar en les tasques, d'acord amb el cap del Grup d'Ordre i Avisos a la Població del Pla INUNCAT:

- Rebre i notificar en primera instància i de forma immediata l'existència de l'emergència al **112** i al **CECAT TARRAGONA (Tel. 977 29 76 00)**.
- Avisar i informar la població afectada i, en particular, els elements especialment vulnerables.
- Comunicar a la població les mesures que hagi d'adoptar, i assegurar-ne l'aplicació.
- Executar les mesures de protecció sobre els elements vulnerables: coordinar i executar l'evacuació o l'allunyament de la població, d'acord amb les indicacions del director del Pla INUNCAT i assegurar la seva aplicació. Coordinar-ne les tasques.
- Efectuar la relació de persones afectades (evacuades).
- Garantir la seguretat ciutadana a la zona del risc.
- Garantir que els grups d'actuació puguin actuar sense cap impediment.

- Garantir el control d'accessos i la vigilància viària de les zones afectades. Garantir el control de trànsit d'accés dels components dels grups a la zona de l'emergència; especialment, senyalitzar i guiar els actuants cap al Centre de Comandament Avançat i a l'Àrea Sanitària.
 - Coordinar les seves actuacions amb els altres grups a través del **CCA**.
 - Assessorar el director del Pla INUNCAT per al desenvolupament de les seves competències.
- » Assessorar i informar el responsable municipal de l'emergència de l'evolució de la situació a temps real.

4.4.5 GRUP LOCAL DE SEGURETAT HIDRÀULICA

No es constitueix

4.5 CENTRES DE COORDINACIÓ

» Centres de recepció d'alarmes (CRA)

Lloc	Dependències Policia Local de l'Ametlla de Mar
Adreça	C/ Polígon Industrial les Creuetes s/n
Telèfon	977493949
Fax	977456635
Altres comunicacions	Internet (protecciocivil@amellamar.cat)
Protocols, fitxes d'actuació, etc.	Fitxa d'actuació núm. 1 Directori telefònic

Funcions

- Notificar qualsevol alarma al 112 i al **CECAT TARRAGONA (Tel. 977 29 76 00)**.
- Rebre la notificació de l'alarma i trametre-la.
- Valorar, segons el protocols establerts, la importància de l'alarma.
- Posar en marxa el avisos d'activació del Pla de protecció civil municipal.
- Informar-se, en els primers moments, de la marxa de l'emergència.

» Centres de Coordinació Operativa Local (CECOPAL)

Lloc	CECOPAL
Adreça	C/ Polígon Industrial les Creuetes s/n
Telèfon	977493949
Fax	977456635
Recursos	Els propis de l'Ajuntament i els cedits de forma puntual per altres administracions
Altres comunicacions	Internet

Funcions

- És el centre de coordinació municipal, que realitza les accions determinades pel director del Pla. Des d'aquí es dirigeix i es coordinen les actuacions dels diversos serveis relacionats amb el Pla.

- Mantenir contacte directe i continu amb el **Centre de Coordinació Operativa de Catalunya (CECAT TARRAGONA, Tel. 977 29 76 00)**.
- Notificar als grups operatius i al **CECAT TARRAGONA** l'activació i la desactivació del Pla de protecció civil municipal i rebre d'aquest centre i transmetre, segons els protocols, la informació relativa a activació, evolució i desactivació del Pla INUNCAT.
- Facilitar, si s'escau, la informació a la població del municipi, amb els mitjans oportuns, segons les circumstàncies del risc i l'evolució de la situació de l'emergència. Aquesta informació s'haurà de consensuar amb la direcció del Pla INUNCAT.
- Mobilitzar i assegurar la transmissió de la informació i les ordres als grups operatius municipals decidides per la direcció del Pla, així com activar els mitjans i recursos municipals necessaris.
- Canalitzar l'ordre de l'autoritat de protecció civil municipal de prestació de serveis personals i la requisita, la intervenció o l'ocupació temporal i transitòria dels béns necessaris per afrontar les situacions d'emergència.
- Donar suport als mitjans d'emergències, de seguretat i als serveis especialitzats aliens que intervinguin en el municipi sota l'estructura del Pla activat.

» **Centre de Comandament Avançat (CCA)**

La seva ubicació, la determina el cap del Grup Local d'Intervenció (es pot constituir més d'un CCA d'acord amb les característiques de l'emergència), llevat que Pla INUNCAT estigui activat.

Funcions

- Exercir la coordinació in situ de la feina dels diferents grups d'actuació en un dels escenaris per afrontar l'emergència.
- Estar en coordinació amb el **CECAT TARRAGONA** i amb **CECOPAL**.

» **Centre de Coordinació Operativa de Catalunya (CECAT TARRAGONA)**

Centre d'emergències de Catalunya, on s'ubica el Director i el Consell Assessor del Pla INUNCAT.

Adreça	C/ Dels Pagesos, 2 43206-Reus
Telèfon	977 29 76 00

Adreça electrònica	cecat@gencat.cat
--------------------	--

Funcions

Les seves funcions, les regulen el Decret 246/1992, de 26 d'octubre, la Llei 4/1997, de protecció civil, el Decret 243/2007, d'estructura del Departament d'Interior, Relacions Institucionals i Participació i el Decret 320/2011, de 19 d'abril, de reestructuració del Departament d'Interior.

» Altres centres

5. OPERATIVITAT

5.1 PROCEDIMENTS GENERALS

5.1.1 *ACTUACIONS GENERALS*

En època de risc, s'han de fer les següents accions:

- Estar pendent de la recepció d'avís de risc per part de l'Administració autonòmica.

» **Davant d'un avís preventiu (preavís / prealerta), s'han de fer les actuacions següents:**

- Un seguiment de la situació (aquest seguiment és de tipus "intern" i per tant no sempre es contempla la informació a la població).
- Una transmissió de la informació sobre qualsevol anomalia detectada que pugui ser significativa. Concretament, s'informa als membres del Comitè Municipal d'Emergència, als centres de coordinació i als grups locals actuants, si s'escau, d'acord amb els procediments establerts.
- Una possible convocatòria del consell assessor municipal, si es considera necessari.
- Comunicar al Centre de Coordinació Operativa de Catalunya (**CECAT TARRAGONA**) (Tel. 977 29 76 00) que el PAM per inundacions es troba en situació de pre-avís o de prealerta.

5.1.2 *PROCEDIMENTS D'ACTIVACIÓ. INTERFASE AMB PLANS SUPERIORS*

» **Detecció i notificació d'una situació d'emergència**

Els avisos d'emergència que rebí l'Ajuntament han de comunicar-se immediatament a:

- **Telèfon únic d'emergències de Catalunya (112)**
- **Centre de Coordinació Operativa de Catalunya (CECAT TARRAGONA) (Tel. 977 29 76 00).**

» **Procediments d'activació**

El **CECAT TARRAGONA** ha d'informar el **Centre Receptor d'Alarmes local (CRA)** dels municipis afectats o potencialment afectats per la inundació. El **CRA** s'encarrega de comunicar-ho a l'alcalde.

En funció dels nivells i criteris que estableix el punt 3, el Pla de protecció civil municipal, l'activarà l'alcalde mitjançant el procediment establert, directament o a proposta de **CECAT TARRAGONA** o bé per indicació del director del Pla INUNCAT.

La interfase entre el Pla de protecció civil municipal i el Pla INUNCAT queda definida a partir de:

- * La trucada al **CECAT TARRAGONA** que informa o confirma l'activació del Pla.
- * La dependència de les funcions del responsable de l'emergència i del Comitè de Direcció tal com estan plantejades quan es produeix l'activació del Pla INUNCAT. Coordinació amb el director del Pla INUNCAT.
- * La configuració dels grups actuants locals establerts, adaptada a l'activació del Pla INUNCAT, amb la integració dels grups d'actuació locals en els grups actuants del Pla INUNCAT i la coordinació amb la resta del grup.

La fase d'activació del Pla depèn de la corresponent fase del Pla INUNCAT.

En produir-se l'**activació del Pla**, s'ha de procedir a:

- La constitució del Comitè d'Emergències.
- L'avís d'activació als caps dels grups locals. Normalment s'ha de fer a través d'una trucada.
- La constitució dels grups actuants locals.
- La constitució del **CECOPAL**.
- La informació a la població sobre l'activació del Pla de protecció civil municipal i de les mesures de protecció a seguir d'acord amb les indicacions del director del Pla INUNCAT.
- En cas de ser constituït el **CCA**, l'establiment d'un contacte permanent.
- La mobilització de mitjans i recursos assignats al Pla.
- L'activació dels plans d'autoprotecció de la zona afectada.

Aquestes accions es concreten en cas d'alerta o emergència de la forma següent:

- * **Activació en alerta:** suposa l'avís al Consell Assessor de l'Emergència. A criteri de l'alcalde o el director del Pla INUNCAT, es pot mobilitzar el Grup Local d'Intervenció.
- * **Activació en emergència:** suposa la convocatòria del Consell Assessor de l'Emergència al CECOPAL i la mobilització dels grups actuants establerts en el Pla

» **Procediments d'actuació**

Una vegada activat el Pla i constituït el Consell Assessor, el **CECOPAL** i **els grups locals**, el director del Pla de protecció civil municipal ha de mantenir contacte permanent amb el director del Pla INUNCAT, amb el **CCA** i amb els responsables dels PAU corresponents.

5.1.3 SISTEMES D'AVÍS A LA POBLACIÓ

Notificació d'alerta a la població, per posar en pràctica les mesures d'autoprotecció com el confinament o l'evacuació.

Responsabilitat: l'Alcalde o Alcaldessa. Quan el Pla INUNCAT està activat, aquesta responsabilitat recau en última instància en el Director del Pla INUNCAT.

Direcció i coordinació de les tasques d'avís: l'Alcalde o Alcaldessa, a més del dispositiu municipal corresponent, tindrà el suport per executar aquestes tasques del Grup Local d'Ordre i Avisos i el del Pla INUNCAT.

Destinatari de l'avís i mitjans a utilitzar (elements vulnerables inclosos en el punt 6.5 dels annexos específics d'aquest manual):

Element Vulnerable	Nom de l'Àrea	Mitjà d'Avís
Instal·lacions d'un Càmping que s'ubica a la zona d'influència del Barranc de Santes Creus.	Barranc de Santes Creus.	Megafonia del càmping, Radio, Telèfon i avisos personalitzats realitzats per la policia local
Habitatges que s'ubiquen a la zona d'influència del Barranc de l'Estany i a embarcacions amarrades al port.	Barranc de l'Estany	Radio, Telèfon i avisos personalitzats realitzats per la policia local
Habitatges que s'ubiquen a la zona d'influència del Barranc del Bon Capó	Barranc del Bon Capó	Radio, Telèfon i avisos personalitzats realitzats per la policia local
Hotel i Habitatges que s'ubiquen en la zona de la Platja del Bon Caponet	Platja del Bon Caponet	Radio, Telèfon i avisos personalitzats realitzats per la policia local
Habitatges, instal·lacions del port, embarcacions, restaurants i locals comercials ubicats en les zones veïnes al port de l'Ametlla de Mar	Port de l'Ametlla de Mar	Megafonia, Radio, Telèfon i avisos personalitzats realitzats per la policia local

Camping nautic i Habitatges que s'ubiquen a la zona d'influència del Barranc de Pixavaques	Barranc de Pixavaques	Radio, Telèfon i avisos personalitzats realitzats per la policia local
1 Habitatge que s'ubica en la Cala Mosques	Cala Mosques	Radio, Telèfon i avisos personalitzats realitzats per la policia local
Embarcacions amarrades al port i 1 Habitatge que s'ubiquen a la zona d'influència del Barranc de Cala Llises	Barranc de Cala Llises	Radio, Telèfon i avisos personalitzats realitzats per la policia local

Rutes d'avís: En el cas de ser necessari realitzar avisos "in situ", s'utilitzaran les vies de comunicació terrestre que en aquell moment es consideren com a segures

El missatge d'avís per evacuació o confinament es troba a l'apartat annexos específics (**Annex 1, punt 3**) d'aquest manual.

5.1.4 MESURES DE PROTECCIÓ DE LA POBLACIÓ

5.1.4.1 CONFINAMENT

Les zones de confinament es definiran d'acord amb la localització i les característiques de l'emergència.

ZONA DE CONFINAMENT ⁰	POBLACIÓ AFECTADA
Complex Esportiu Municipal	Depèn del moment de produir-se la situació d'emergència.

5.1.4.2 EVACUACIÓ I ACOLLIDA

Responsabilitat de la decisió d'efectuar l'evacuació de la població: L'Alcalde o Alcaldessa. Quan el Pla INUNCAT està activat, aquesta responsabilitat recau en última instància en el Director del Pla INUNCAT.

⁰ Cal cartografiar aquestes dades.

Direcció i coordinació de les tasques d'evacuació: L'Alcalde o Alcaldessa i el cap del Grup Local d'Intervenció (a més del dispositiu municipal corresponent), comptant amb el suport del Grup Local d'Ordre i Avisos i el del Pla INUNCAT per executar-les. Les tasques d'evacuació van íntimament lligades a les d'avís a la població descrites anteriorment.

Direcció i coordinació de les tasques d'acollida: L'alcalde o Alcaldessa (a més del dispositiu municipal previst), comptant amb el Grup Local Logístic i d'Acollida.

Llocs de possible evacuació: Les zones a evacuar es definiran d'acord amb la localització i les característiques de l'emergència.

Nom de l'àrea	Element vulnerable (població afectada)	Ocupació habitual	Rutes d'evacuació ⁰	Mitjans de transport necessaris	Punt d'acollida
Barranc de Santes Creus.	Càmping	Varia molt al llarg de l'any	No existeixen rutes terrestres	Embarcacions	Complex Esportiu Municipal
Barranc de l'Estany	Habitatges i embarcacions amarrades al port	Varia molt al llarg de l'any	No existeixen rutes terrestres	Embarcacions	Complex Esportiu Municipal
Barranc del Bon Capó	Habitatges	Varia molt al llarg de l'any	No existeixen rutes terrestres	Embarcacions	Complex Esportiu Municipal
Platja del Bon Caponet	Hotel i Habitatges,	Varia molt al llarg de l'any	Zona sud no existeixen rutes terrestres Zona nord Camí Tres cales	Embarcacions i mitjans Terrestres	Complex Esportiu Municipal

Port de l'Ametlla de Mar	Habitatges, embarcacions, instal·lacions port, restaurant i comerços	Varia molt al llarg de l'any	Carrers veïns no inundats	Terrestres	Complex Esportiu Municipal
Barranc de Pixavaques	Càmping nàutic i Habitatges	Varia molt al llarg de l'any	Zona sud C/ Llibertad Zona nord Camí Tres Cales	Terrestres	Complex Esportiu Municipal
Cala Mosques	1 Habitatge	Varia al llarg de l'any	Avinguda Calaforn	Terrestres	Complex Esportiu Municipal
Barranc de Cala Llises	1 Habitatge i embarcacions amarrades al port	Varia al llarg de l'any	No existeixen rutes terrestres	Embarcacions	Complex Esportiu Municipal

Relació de mitjans de transport: vegeu en l'annex general que acompanya aquest manual el **Catàleg de Mitjans i Recursos** on s'especifiquen els que corresponen a aquest risc. En cas de necessitar més mitjans, s'han de sol·licitar al **Centre de Coordinació Operativa de Catalunya (CECAT TARRAGONA)**.

Famílies que necessiten assistència en l'evacuació:

Nom	Adreça / Telèfon	Servei responsable de realitzar-ho
		Serveis d'Urgències Municipals
		Serveis d'Urgències Municipals

Centres d'acollida d'evacuats:

Centres d'Acollida ⁰		Capacitat	Observacions
	Complex Esportiu Municipal (13 – 1)	150	Serveis, Restaurant i dutxes
Amb dormitoris:			

5.1.4.3 CONTROL D'ACCESSOS

S'estableix control d'accessos als punts següents:

Supòsit	Punt / Gual	Rutes alternatives
Barranc de Santes Creus.	Via de Servei Superior AP7 Perelló- Ametlla a l'alçada de Santes Creus (14 – 1)	No existeixen
Barranc de l'Estany	Encreuament Carretera de la Costa amb el Camí de Bon Caponet (14 – 2)	
Barranc del Bon Capo		
Platja del Bon Caponet	Rotonda C/ Mimosa de la Urbanització de les Roques Daurades (14 – 3)	

⁰ Cal cartografiar aquestes dades.

Port de l'Ametlla de Mar	<p>Cruïlla Passeig Marítim amb Bru</p> <p>Cruïlla Av. Ensenyament amb Av. Port de la Cala</p> <p>Cruïlla C/ Joanet amb C/ Mediterrani</p>	Carrers no inundats.
Barranc de Pixavaques	<p>Cruïlla Camí de les Tres Cales amb la Sortida d'Emergència Penta (15 – 1)</p> <p>Final del carrer Llibertat (15 – 2)</p>	No existeixen
Cala Mosques	<p>Avinguda Mar (16 – 1)</p> <p>Carrer Piscina (16 – 2)</p>	No existeixen
Barranc de Cala Llises	<p>Carrer del Nord(17 – 1)</p> <p>Sortida San Jordi (17 – 2)</p>	No existeixen

5.1.5 INTERFASE AMB ELS PAU

Els edificis, les instal·lacions, els centres, les urbanitzacions, etc., que disposen o han de disposar de pla d'autoprotecció segons el Catàleg d'Activitats i segons el Pla INUNCAT són:

PAU	Nom del Responsable	Telèfon de contacte en cas d'emergència	Mecanismes d'Interfase (notificació)

5.2 FITXES D'ACTUACIÓ

FITXA 1 ----- CENTRE RECEPTOR D'ALARMES (CRA)

FITXA 2 ----- RESPONSABLE MUNICIPAL DE L'EMERGÈNCIA

FITXA 3 ----- COORDINADOR MUNICIPAL DE L'EMERGÈNCIA

FITXA 4 ----- REPRESENTANT MUNICIPAL AL PLA INUNCAT

FITXA 5 ----- CAP DEL GABIENET D'INFORMACIÓ

FITXA 6 ----- CAP DEL GRUP LOCAL SANITARI

FITXA 7 ----- CAP DEL GRUP LOCAL LOGÍSTIC I D'ACOLLIDA

FITXA 8 ----- CAP DEL GRUP LOCAL D'ORDRE I AVISOS A LA POBLACIÓ

FITXA D'ACTUACIÓ 1	CENTRE RECEPTOR D'ALARMES (CRA)
	Responsable: Francesc Siuraneta Vilalta Substitut: Angel Martí Callau
ACCIONS A REALITZAR	
<u>FUNCIONS / ACCIONS</u>	
<ul style="list-style-type: none">• Avís del sinistre o previsió de risc.	
<u>Pre-avís (maniobres en preses), prealerta (per risc de risc de pluges intenses o per maniobres en preses)</u>	
<ul style="list-style-type: none">• Ha d'avisar el coordinador tècnic municipal i l'alcalde.• Ha d'avisar, si l'alcalde ho creu convenient, aquelles persones que hagin de prendre les mesures preventives necessàries.• N'ha de fer el seguiment.	
<u>Alerta i emergència</u>	
<ul style="list-style-type: none">• Ha d'annotar les dades.• Ha d'avisar:<ul style="list-style-type: none">- al CECAT TARRAGONA (Tel. 977 29 76 00) (<i>en cas que l'avís no l'hagin fet ells</i>).- al 112- El coordinador tècnic municipal i l'alcalde.- Els serveis municipals que puguin afrontar el sinistre• Obtenir informació a través de la Policia Local.• En cas que el Pla s'activi de manera formal, ha d'avisar els membres del Consell Assessor i el Gabinet de Premsa.	
<u>MITJANS I RECURSOS</u>	
<ul style="list-style-type: none">• Comunicacions	
<u>LLOC ON DIRIGIR-SE</u>	
<ul style="list-style-type: none">• Centre Receptor d'Alarmes (CRA)	
<u>DOCUMENTACIÓ NECESSÀRIA</u>	
<ul style="list-style-type: none">• Llistat telefònic• Si s'escau, informació sobre avisos a elements vulnerables per a diferents supòsits.	

Quan es tingui coneixement d'una situació d'emergència per inundacions, es posarà en marxa el **pla de trucades** d'acord amb la llista i l'ordre següent:

Responsable	Nom	Telèfon de contacte en cas d'emergència
CECAT TARRAGONA		977 29 76 00
Telèfon Únic d'Emergències * SMS per a sords * Fax per a sords *		112 679 436 200 900 500 112
Responsable municipal de l'emergència	Andreu Martí i Garcia	
Coordinador municipal de l'emergència	Angel Martí Callau	
Cap del Gabinet d'Informació	Francesc Callau Gonzalez	
Cap del Grup Local Sanitari	Maria Jose Castellanos Cervera	
Cap del Grup Local Logístic i d'Acollida	Enric Estruch Margalef	
Cap del Grup Local d'Ordre	Francesc Siuraneta Vilalta	
Responsable dels Avisos a la Població	Francesc Siuraneta Vilalta	
Substitut del Gabinet d'Informació	Fini Llao Pallares	
Substitut del Grup Local Sanitari	Laia Callau Samarra	
Substitut del Grup Local Logístic i d'Acollida	Rut Llambrich Borrás	

	Angel Martí Callau	
--	--------------------	--

Substitut del Grup Local d'Ordre		
Substitut del responsable dels Avisos a la Població	Angel Martí Callau	

A continuació, el contingut de les trucades dependrà de la decisió de l'alcalde: informació únicament, o bé informació i convocatòria del **Comitè Municipal de l'Emergència** al **CECOPAL**.

Municipis veïns:

Nom de municipi	Telèfon de contacte en cas d'emergència
El Perelló	
Tivissa	
Hospitalet de l'Infant - Vandellòs	

FITXA D'ACTUACIÓ 2	RESPONSABLE MUNICIPAL DE L'EMERGÈNCIA
ACCIONS A REALITZAR	
<p><u>FUNCIONS / ACCIONS</u></p> <ul style="list-style-type: none">• Avís del sinistre o de la previsió de risc: ha de contactar amb el CRA per iniciar la roda de trucades, ja establerta a la fitxa d'actuació 1 (CRA). • N'ha de fer una valoració inicial (tot ampliant, si cal, la informació):<ul style="list-style-type: none">- S'hi ha de determinar amb exactitud l'abast de la inundació.- Les persones afectades.- Els danys materials- L'estat dels camins d'accés... • Ha de contactar amb el CECAT TARRAGONA (Tel. 977 29 76 00) per tal de:<ul style="list-style-type: none">- Confirmar l'avís, ampliar i contrastar la informació.- Preguntar si s'ha activat el Pla INUNCAT i si es constitueix el CCA o no (en cas afirmatiu, s'ha de demanar on es localitza i la forma de comunicació prevista).- Donar els telèfons de contacte de l'Ajuntament i del CECOPAL. <p>» <u>Pre-avís i pre-alerta:</u></p> <ul style="list-style-type: none">• Ha de donar l'ordre de que es faci un seguiment de la situació. • Ha de recordar al CRA la necessitat que informi als membres del Comitè Municipal d'Emergència, als centres de coordinació i als grups locals actuants, si s'escau. • Ha de recordar al CRA la necessitat que comuniquin al CECAT TARRAGONA (Tel. 977 29 76 00) que el PAM per inundacions es troba en situació de preavís o prealerta. <p>» <u>Alerta</u></p> <ul style="list-style-type: none">• Ha de donar l'ordre de fer prendre les mesures preventives necessàries. • Si ho creu convenient, ha de donar l'ordre d'activar formalment el Pla en el nivell d'alerta i encomanar al CRA l'avís dels membres del Comitè Municipal de l'Emergència, sense convocar-los, ja establerta a la fitxa d'actuació 1 (CRA). Comunicar aquesta activació al CECAT TARRAGONA (Tel. 977 29 76 00). • Ha de fer el seguiment de l'alerta i, si ho creu convenient, ha de dirigir-se al CECOPAL.	

- Ha de fer el manteniment de contactes amb el **CECAT TARRAGONA**.

» **Emergència**

- Ha de contactar amb el director del Pla INUNCAT per concretar l'activació del Pla de forma coordinada. Ha d'activar el Pla en emergència i encomanar al **CRA** l'avis i convocatòria al **CECOPAL** dels membres del Comitè municipal de l'Emergència, ja establerta a la fitxa d'actuació 1 (CRA). Comunicar aquesta activació al **CECAT TARRAGONA (Tel. 977 29 76 00)**.
- Amb el Comitè municipal de l'Emergència, ha de decidir la constitució dels grups locals d'actuació.
- Ha de preparar el **CECOPAL** i les dependències de la Policia Local per utilitzar-los com a centres d'operacions. Ha d'ampliar, si és possible, les línies i els aparells de comunicació (telèfon, fax i ràdio).
- Ha d'avaluar els possibles riscos a la població.
- Ha de preveure amb el cap de Bombers de la Generalitat i amb el **CECAT TARRAGONA** els possibles confinament/evacuacions i posterior acollida dels elements vulnerables.
- Ha de donar l'ordre de prendre les mesures preventives necessàries i/o d'intervenció en el sinistre.
- Ha de verificar la realització de les tasques encomanades al municipi. Especialment:
 - Avisos a la població, especialment dels elements vulnerables.
 - Tasques d'evacuació i acollida.
 - Organització de la logística municipal.
 - Suport a la intervenció.
- Ha de sol·licitar el suport dels grups actuants del Pla INUNCAT, especialment el Grup d'Ordre.
- Ha de fer el seguiment de la inundació **des del CECOPAL**. Al llarg de l'emergència ha de mantenir contactes amb el director del Pla INUNCAT, i el **CCA**, per fer el seguiment de la inundació, ha de contrastar les informacions i preveure possibles necessitats.
- Ha de recollir informació i transmetre les dades significatives al Gabinet d'Informació del Pla INUNCAT. Conjuntament amb aquest Gabinet d'Informació, ha d'atendre la premsa que es desplaci a cobrir l'emergència. Els donarem, si cal, la informació exclusivament a nivell municipal. Les dades de caràcter global, les ha de donar sempre el Gabinet d'Informació del Director del Pla INUNCAT.

MITJANS I RECURSOS

- Els propis de l'Ajuntament.
- Serveis, empreses i persones del municipi.

LLOC ON DIRIGIR-SE

- CECOPAL

DOCUMENTACIÓ NECESSÀRIA

- Cartografia general i cartografia específica. (*Vegeu annexos generals i annexos específics (Annex 4) respectivament d'aquest manual*).
- Models de comunicats: d'activació, de desactivació, d'evacuació i de confinament.
- Criteris d'activació del Pla INUNCAT i del Pla de protecció civil municipal per inundació

FITXA D'ACTUACIÓ 3	COORDINADOR MUNICIPAL DE L'EMERGÈNCIA
ACCIONS A REALITZAR	
<p><u>FUNCIONS / ACCIONS</u></p> <ul style="list-style-type: none">• Avís del sinistre o previsió de risc.• Fer-ne una valoració inicial. <p>» <u>Pre-avis i Pre-alerta:</u></p> <ul style="list-style-type: none">• Si ho creu convenient, ha d'avisar a l'Alcalde i mantenir-s'hi en contacte per dir-li com evoluciona el sinistre.• Ha de recordar al CRA la necessitat que informi als membres del Comitè Municipal d'Emergència, als centres de coordinació i als grups locals actuants, si s'escau.• Ha de recordar al CRA la necessitat que comuniquin al CECAT TARRAGONA (Tel. 977 29 76 00) que el PAM per inundacions es troba en situació de preavis o prealerta. <p>» <u>Alerta</u></p> <ul style="list-style-type: none">• Si ho creu convenient, ha d'avisar el responsable del Pla i mantenir-s'hi en contacte per dir-li com evoluciona el sinistre.• Si ho creu convenient, ha de suggerir al responsable del Pla (l'Alcalde) de donar l'ordre d'avisar aquelles persones o aquells serveis que hagin de prendre les mesures preventives necessàries (en cas d'avisar-les, ell les coordinarà).• Ha d'estar en alerta i fer-ne el seguiment.• En cas d'activar-se el Pla, ha de comunicar-ho al CECAT TARRAGONA (Tel. 977 29 76 00). <p>» <u>Emergència</u></p> <ul style="list-style-type: none">• Ha d'avisar el responsable del Pla (l'alcalde).• Ha de suggerir al responsable del Pla (l'alcalde) de donar l'ordre d'avisar aquelles persones o aquells serveis que hagin de prendre les mesures preventives necessàries i/o d'intervenir en el sinistre.• Ha de coordinar als serveis municipals que estiguin actuant en el sinistre o prenent mesures preventives.• Ha de dirigir-se al CECOPAL.• Ha de comunicar al CECAT TARRAGONA (Tel. 977 29 76 00) l'activació del Pla.	

MITJANS I RECURSOS

- Comunicacions

LLOC ON DIRIGIR-SE

- Si ho veu convenient, al CRA.
- En cas que s'activi el Pla, al CECOPAL.

DOCUMENTACIÓ NECESSÀRIA

- Llistats telefònics.
- Cartografia general i cartografia específica. (Vegeu annexos generals i annex 4 respectivament d'aquest manual).
- Models de comunicats.
- Criteris d'activació del Pla INUNCAT i del Pla de protecció civil municipal per inundació.

FITXA D'ACTUACIÓ 4	REPRESENTANT MUNICIPAL AL PLA INUNCAT
ACCIONS A REALITZAR	
<p><u>FUNCIONS / ACCIONS</u> (en situació d'alerta i en situació d'emergència, per cada nivell, si s'escau)</p> <ul style="list-style-type: none">• En rebre l'avís de la situació de risc o d'emergència, ha de prendre nota de la informació que li subministrin i posar-se a disposició de l'Alcalde.• Si l'alcalde constitueix el CECOPAL, ha de desplaçar-se al CECAT TARRAGONA (prèviament ha de posar-se en contacte amb el CECAT TARRAGONA (Tel. 977 29 76 00) per determinar la necessitat que s'hi desplaci, identificant-se com a representant municipal al Pla INUNCAT).• Un cop allà, ha de posar-se a disposició del Director del Pla INUNCAT i integrar-se al Consell Assessor per tal de fer l'enllaç amb el CECOPAL i l'Alcalde..• Ha de mantenir-se permanentment informat de la situació al municipi i, al mateix temps, informar al CECOPAL de les decisions del Consell Assessor del Pla INUNCAT. <p><u>MITJANS I RECURSOS</u></p> <ul style="list-style-type: none">• Els propis de l'Ajuntament <p><u>LLOC ON DIRIGIR-SE</u></p> <ul style="list-style-type: none">• Sala de Crisi del CECAT. <p><u>DOCUMENTACIÓ NECESSÀRIA</u></p> <ul style="list-style-type: none">• Còpia del PAM	

FITXA D'ACTUACIÓ 5	CAP DEL GABINET D'INFORMACIÓ
ACCIONS A REALITZAR	
<ul style="list-style-type: none">• Ha de contactar amb l'alcalde. Ha de demanar-li informació i instruccions. Si l'alcalde constitueix el CECOPAL, ha de desplaçar-s'hi.• Ha d'activar directament o a través del CRA el Gabinet d'Informació. <p><u>FUNCIONA / ACCIONS</u></p> <ul style="list-style-type: none">• Centralitzar, coordinar i preparar la informació que rep del Comitè d'Emergència, sobre l'emergència i facilitar-la a la població, als grups actuants o a d'altres administracions a través dels mitjans de comunicació. S'inclou aquí tant la informació destinada a adoptar mesures de protecció (difusió de les ordres i recomanacions del Director del Pla) com la informació general sobre el succés. <p>» <u>Alerta</u></p> <ul style="list-style-type: none">• Difondre en nom del Director la declaració l'Alerta del Pla d'Emergència Municipal.• Difondre els consells d'autoprotecció adequats a la població durant la situació de risc (<i>vegeu annexos específics</i>).• Recollir i difondre la informació sobre la situació de risc, en coordinació amb el Gabinet de Premsa del CECAT (Tel. 93 554 26 23).• Difondre en nom del Director la desactivació del Pla..• Fins i tot passada la situació de risc, atendre els mitjans de comunicació social, donar-los la informació necessària, orientar-los en la recerca d'informació i corregir les informacions errònies. <p>» <u>Emergència</u></p> <ul style="list-style-type: none">• Difondre en nom del Director la declaració d'Emergència del Pla d'Emergència Municipal.• Preparar i difondre els missatges d'informació a la població durant la situació d'emergència (<i>vegeu annexos específics</i>):<ul style="list-style-type: none">- Sobre el risc i sobre les mesures d'autoprotecció.- Sobre les mesures que s'estan prenent per resoldre la situació i per mantenir els subministraments essencials.• Recollir i difondre la informació sobre la situació de risc, en coordinació amb el Gabinet de Premsa del CECAT (Tel. 93 554 26 23).• Control del llistat de persones evacuades i/o confinades i lloc on estan ubicades, a través del Grup Local Logístic i d'Acollida.	

- Si cal vetllar per la constitució d'un punt d'informació a la població i als mitjans de comunicació, amb informació de la ubicació dels afectats i amb informació contrastada i autoritzada sobre el sinistre i els mitjans que s'han disposat per resoldre'l.
- Difondre en nom del Director la desactivació del Pla.
- Passada l'emergència, atendre els mitjans de comunicació social, donar-los la informació necessària, orientar-los en la recerca d'informació i corregir les informacions errònies.

MITJANS I RECURSOS

- Els propis de l'Ajuntament

LLOC ON DIRIGIR-SE

- Sala de Crisi del CECAT

DOCUMENTACIÓ NECESSÀRI

- Copia del PAM

FITXA D'ACTUACIÓ 6	CAP DEL GRUP LOCAL SANITARI
ACCIONS A REALITZAR	
<p><u>FUNCIONS / ACCIONS</u></p> <ul style="list-style-type: none">• Una vegada declarada l'activació del Pla de protecció civil municipal, el responsable del Grup ha de destinar assistència sanitària al lloc de la inundació des d'on s'assistirà i ha de decidir el trasllat de les possibles víctimes, amb contacte previ amb el Grup Sanitari del Pla INUNCAT, a l'hospital més proper o al més indicat.• Ha de decidir la ubicació de les ambulàncies necessàries, d'acord amb el comandament de bombers.• Ha d'organitzar, conjuntament amb el cap del Grup Local Logístic i d'Acollida, l'assistència sanitària de les persones evacuades als llocs d'acollida del municipi. <p><u>MITJANS I RECURSOS</u></p> <ul style="list-style-type: none">• Els propis de l'Ajuntament <p><u>LLOC ON DIRIGIR-SE</u></p> <ul style="list-style-type: none">• CECOPAL <p><u>DOCUMENTACIÓ NECESSÀRIA</u></p> <ul style="list-style-type: none">• Còpia del PAM	

FITXA D'ACTUACIÓ 7	CAP DEL GRUP LOCAL LOGÍSTIC I D'ACOLLIDA
ACCIONS A REALITZAR	
<ul style="list-style-type: none">• Ha de contactar amb l'alcalde. Ha de demanar-li informació i instruccions. Si l'Alcalde constitueix el CECOPAL, desplaçar-s'hi.• Ha d'activar directament o a través del CRA el Grup Local Logístic i d'Acollida.	
<p><u>ACCIONS PER A LES FUNCIONS LOGÍSTIQUES</u></p> <p><i>(Tant les necessàries per a la població com les que pugui sol·licitar el CCA per mitjà de l'alcalde.)</i></p> <ul style="list-style-type: none">• Ha de quantificar, preveure i tenir localitzats els mitjans extraordinaris disponibles en el municipi <i>(vegeu en annexos generals, el directori telefònic que aquest manual acompanya)</i>.• Ha de contactar amb el Grup Logístic del Pla INUNCAT per gestionar de mutu acord la demanda dels recursos necessaris, públics o privats, que es puguin obtenir al terme municipal i que figuren en l'annex general de directori telefònic.• Ha de controlar l'ús dels recursos gestionats i el seu estat.• La demanda de recursos aliens al municipi s'ha de fer sempre des del CECAT TARRAGONA (Tel. 977 29 76 00).	
<p><u>ACCIONS PER A LES FUNCIONS D'ACOLLIDA</u></p> <ul style="list-style-type: none">• En cas d'evacuació, ha de determinar conjuntament amb l'alcalde, i el responsable del Grup Local d'Ordre, en funció de l'àrea a evacuar, el centre o els centres d'acollida .• Ha d'activar el/s centre/s d'acollida i el/s seu/s responsable/s <i>(consulteu el punt 5.1.4)</i>.• Ha de desplaçar al/s centre/s d'acollida l'equip d'acollida.• Ha de preveure, juntament amb el Grup Logístic del Pla INUNCAT, l'avituellament de centre d'acollida.• Ha de designar un responsable del/s centre/s d'acollida, que tindrà les següents funcions:<ul style="list-style-type: none">- Portar el control nominal de les persones evacuades i/o acollides.- Transmetre les necessitats que puguin presentar-se.- Rebre i distribuir l'avituellament.• Ha de rebre els voluntaris ocasionals que es presentin. Ha d'anotar el seus noms en una llista. Si són necessaris, cal agrupar-los i integrar-los, segons la seva capacitat, en els grups locals actuants més adients. Si no són necessaris, cal comunicar-los que l'Ajuntament ja s'hi posarà en contacte quan necessiti la seva ajuda.	

- Si es necessiten voluntaris i no n'hi ha prous, d'acord amb l'alcalde, ha de demanar la participació de veïns del municipi.
- Ha d'establir, juntament amb el Grup Logístic del Pla INUNCAT, el reforç de comunicacions del centre d'acollida.
- Ha de mantenir contacte amb el CAP i organitzar, juntament amb el Grup Sanitari del Pla INUNCAT, possibles atencions en el/s centre/s d'acollida.

MITJANS I RECURSOS

- Els propis de l'Ajuntament

LLOC ON DIRIGIR-SE

- CECOPAL

DOCUMENTACIÓ NECESSÀRIA

- Còpia del PAM

FITXA D'ACTUACIÓ 8	CAP DEL GRUP LOCAL D'ORDRE I AVISOS A LA POBLACIÓ
ACCIONS A REALITZAR	
<ul style="list-style-type: none">• Ha de contactar amb l'alcalde. Ha de demanar-li informació i instruccions. Si l'alcalde constitueix el CECOPAL, ha de desplaçar-s'hi.• Ha de constituir, si cal, el Grup d'Ordre. <p><u>ACCIONS PER A LES FUNCIONS D'ORDRE</u></p> <ul style="list-style-type: none">• Ha d'establir l'avís telefònic i/o el desplaçament als nuclis aïllats. Ha de considerar si cal el confinament / l'evacuació. (Vegeu el directori telefònic als annexos generals i el quadre d'elements vulnerables de l'annex 5 que acompanya aquest manual).• Ha de recollir, contrastar i facilitar a l'alcalde tota la informació que generi l'emergència.• Ha d'encarregar als membres del grup:<ul style="list-style-type: none">- El control d'accessos a les vies que permeten accedir als llocs d'intervenció, per impedir l'accés de persones no autoritzades, en bé de la seva seguretat.- Senyalització de les vies d'accés, per tal d'afavorir l'arribada dels grups actuants.- <p>» <u>En cas d'evacuació:</u></p> <ul style="list-style-type: none">• Ha de determinar conjuntament amb l'alcalde, el cap de Bombers i el CECAT TARRAGONA la zona a evacuar.• Ha de consultar el punt 5.1.4 sobre la quantitat i el tipus de població, les necessitats de mitjans.• Ha de demanar a l'alcalde, si es considera necessari, la sol·licitud de reforços al Cap del Grup d'Ordre del Pla INUNCAT.• Ha de determinar conjuntament amb l'alcalde i el responsable del Grup Local Logístic i d'Acollida, el centre d'acollida corresponent. (Consulteu el capítol 5.1.4.)• Ha d'executar l'evacuació.• Ha d'establir el missatge i determinar les rutes d'avís i evacuació. (Consulteu el capítol 5.1.4 i l'annex 1 dels annexos específics d'aquest manuals.)• Ha de mobilitzar, en cas necessari, els mitjans de transport necessaris per a l'evacuació.• Ha de preveure, juntament amb el Cap del Grup d'Ordre del Pla INUNCAT, la vigilància de les zones evacuades.	

ACCIONS PER A LES FUNCIONS D'AVÍS A LA POBLACIÓ

- Ha de determinar conjuntament amb l'alcalde, d'acord amb el director del Pla, la necessitat d'efectuar algun tipus d'avís.
- Ha de comprovar l'operativitat dels mitjans d'avís i informació. Si fos necessària la col·laboració del Grup d'Ordre del Pla INUNCAT, cal demanar-la a l'alcalde, perquè al seu torn la demani al director d'aquest Pla.
- Ha de consultar la informació sobre consells d'autoprotecció (vegeu l'annex 2 dels annexos específics d'aquest manual).
- Ha d'establir l'avís telefònic i/o el desplaçament als nuclis aïllats.
- Ha de determinar conjuntament amb l'alcalde la necessitat d'informar el conjunt de la població.
- Ha d'establir el sistema d'atendre els veïns que s'adrecin a l'Ajuntament cercant informació, bé desplaçant-s'hi, bé per telèfon.

MITJANS I RECURSOS

- Els propis de l'Ajuntament

LLOC ON DIRIGIR-SE

- CECOPAL

DOCUMENTACIÓ NECESSÀRIA

- Còpia del PAM

ANNEXOS

Annex 1

MODEL DE DECLARACIÓ **D'ACTIVACIÓ I ALTRES** **COMUNICATS I** **DISPOSICIONS**

6. ANNEXOS ESPECÍFICS

6.1 ANNEX 1. MODEL DE DECLARACIÓ D'ACTIVACIÓ I ALTRES COMUNICATS I DISPOSICIONS

1. MODEL DE DECLARACIÓ FORMAL DE SITUACIÓ DE PRE-AVÍS DEL PLA D'ACTUACIÓ MUNICIPAL PER RISC D'INUNDACIONS

NOTIFICACIÓ DE COMUNICACIÓ DE SITUACIÓ DE **PRE-AVÍS** DEL PLA D'ACTUACIÓ MUNICIPAL PER RISC D'INUNDACIONS

(enviar-ho al **CECAT TARRAGONA** per correu electrònic a cecat@gencat.cat)

Andreu Martí i Garcia, alcalde de l'Ametlla de Mar,, pels poders que tinc,

DECLARO:

LA SITUACIÓ DE PRE-AVÍS del Pla de protecció civil municipal, a causa de/d'
.....

Les **mesures** previstes són:

-
-

Alcalde

L'Ametlla de Mar, de/d'

de 201

2. MODEL DE DECLARACIÓ FORMAL DE SITUACIÓ DE PRE-ALERTA DEL PLA D'ACTUACIÓ MUNICIPAL PER RISC D'INUNDACIONS

NOTIFICACIÓ DE COMUNICACIÓ DE SITUACIÓ DE **PRE-ALERTA** DEL PLA D'ACTUACIÓ MUNICIPAL PER RISC D'INUNDACIONS

(enviar-ho al **CECAT TARRAGONA** per correu electrònic a cecat@gencat.cat)

Andreu Martí i Garcia, alcalde de l'Ametlla de Mar,, pels poders que tinc,

DECLARO:

LA SITUACIÓ DE PRE-ALERTA del Pla de protecció civil municipal, a causa de/d'
.....

Les **mesures** previstes són:

-
-

Alcalde

L'Ametlla de Mar, de/d'

de 201

3. MODEL DE DECLARACIÓ FORMAL D'ACTIVACIÓ I DESACTIVACIÓ DEL PLA DE PROTECCIÓ CIVIL MUNICIPAL EN ALERTA/EMERGÈNCIA

NOTIFICACIÓ D'ACTIVACIÓ DEL PLA D'ACTUACIÓ MUNICIPAL PER RISC D'INUNDACIONS EN **ALERTA**

(enviar-ho al **CECAT TARRAGONA** per correu electrònic a cecat@gencat.cat)

Andreu Martí i Garcia, alcalde de l'Ametlla de Mar,, pels poders que tinc,

DECLARO:

ACTIVAT el Pla de protecció civil municipal, a causa de/d'

CONSTITUÏT el **Comitè d'Emergències**.

Les **mesures** previstes són:

-
-

.....

Alcalde

L'Ametlla de Mar, de/d'

de 201

NOTIFICACIÓ D'ACTIVACIÓ DEL PLA D'ACTUACIÓ MUNICIPAL PER RISC D'INUNDACIONS EN **EMERGÈNCIA**

(enviar-ho al **CECAT TARRAGONA** per correu electrònic a cecat@gencat.cat)

Andreu Martí i Garcia, alcalde de l'Ametlla de Mar,, pels poders que tinc,

DECLARO:

ACTIVAT el Pla de protecció civil municipal, a causa de/d'

CONSTITUÏT el **Comitè d'Emergències**.

Les **mesures** previstes són:

-
-

.....

Alcalde

L'Ametlla de Mar, de/d'

de 201

NOTIFICACIÓ DE DESACTIVACIÓ DEL PLA D'ACTUACIÓ MUNICIPAL PER RISC D'INUNDACIONS

(enviar-ho al **CECAT TARRAGONA** per correu electrònic a cecat@gencat.cat)

Andreu Martí i Garcia, alcalde de l'Ametlla de Mar, pels poders que tinc, ja que ha desaparegut tot el risc,

DECLARO:

DISSOLT el **Comitè d'Emergències**.

DESACTIVAT el Pla de protecció civil municipal, a causa de/d', i la tornada a la normalitat.

.....
Alcalde

L'Ametlla de Mar, de/d' de 201

2. MODEL DE BAN AMB UNA ORDRE D'EVACUACIÓ O DE CONFINAMENT

BAN – ORDRE D'EVACUACIÓ

L'Ajuntament comunica que s'ha d'evacuar la zona compresa:.....(especifiqueu el nom dels carrers / les zones)..... Seguiu les següents instruccions:

- Aneu amb els vostres vehicles a..... (especifiqueu el trajecte o la ruta a seguir, si cal).....
- Si no teniu un mitjà de transport propi, aneu a.....(especifiqueu l'adreça).....
- Agafeu només el que sigui imprescindible (la documentació; la medicació, si en preneu; diners...). Si aneu carregats, l'evacuació no podrà ser tan ràpida i àgil com cal.

BAN – ORDRE DE CONFINAMENT

L'Ajuntament comunica que la població, barriada, ha de quedar-se confinada o tancada a casa seva. Seguiu les següents instruccions:

- Tanqueu-vos a casa vostra; si sou al carrer, tanqueu-vos a l'edifici més pròxim.
- Tanqueu les portes i les finestres.
- Pareu els sistemes de ventilació i climatització.
- Escolteu la ràdio: us anirem informant de la situació
- No sortiu de casa fins que us ho diguem nosaltres.

3. MODEL DE COMUNICAT D'AVÍS D'EVACUACIÓ O DE CONFINAMENT

COMUNICAT D'EVACUACIÓ

ATENCIÓ, ATENCIÓ: L'Ajuntament comunica que cal evacuar aquesta zona. Seguiu les següents instruccions:

- Aneu, amb els vostres vehicles, a
- Si no teniu cap mitjà de transport, aneu a , on us recollirem.
- Tanqueu bé les portes, les finestres i les persianes.

A, podreu esperar fins que hagi passat el risc. Us mantindrem informats

COMUNICAT DE CONFINAMENT

ATENCIÓ, ATENCIÓ: L'Ajuntament comunica a la població, barriada.....que ha de quedar-se confinada o tancada a casa seva. Seguiu les següents instruccions:

- Tanqueu-vos a casa vostra, si sou al carrer a l'edifici més pròxim
- Tanqueu les portes i les finestres
- Pareu el sistema de ventilació i climatització
- Escolteu la ràdio: us anirem informant de la situació
- No sortiu de casa fins que us ho diguem nosaltres

Annex 2

CONSELLS D'AUTOPROTECCIÓ PEL RISC

ABANS QUE ARRIBI EL PERÍODE DE PLUGES

- Comproveu on es troben localitzats l'interruptor general del corrent elèctric i les claus de pas de l'aigua i del gas de casa vostra.
- Preveniu el deteriorament de la teulada i les terrasses per evitar filtracions que puguin afectar l'estructura de l'edifici.
- Reviseu periòdicament la teulada i mantingueu nets els baixants i desguassos d'aigua de pluja, especialment als patis o als terrats dels edificis.
- En soterranis i locals amb possibilitats d'inundació, cal que prevegeu mesures de protecció i disposeu d'eines per treure l'aigua (bombes d'aigua, etc.).
- Tingueu elements d'utilitat a mà, com ara: un transistor, una llanterna, els medicaments indispensables, roba d'abric, roba de protecció (impermeables, botes d'aigua, etc.) i la documentació personal.
- Al cotxe, també és recomanable portar una llanterna, roba d'abric i roba de protecció per a l'aigua, una farmaciola i mapes de carreteres.
- No oblideu portar el telèfon mòbil carregat: us permetrà demanar ajut en el cas que patiu una emergència.

EN SITUACIÓ DE RISC IMMINENT, INFORMEU-VOS

Informe-vos de les previsions meteorològiques, i si us heu de desplaçar, consulteu l'estat de la xarxa viària i les rutes a seguir ([Servei Meteorològic de Catalunya \(SMC\)](#), [Agència Estatal de Meteorologia \(AEMET\)](#), [Servei Català de Trànsit](#), [Portal de la mobilitat](#), [012 Atenció Ciutadana](#), etc.)

En situació d'emergència seguiu les informacions i les indicacions de les autoritats.

Informe-vos a través dels mitjans de comunicació social (emissores de ràdio, televisió, web, twitter, etc.).

Recordeu, si necessiteu ajut durant l'emergència, truqueu al 112.

SI US SORPRENEN PRECIPITACIONS IMPORTANTS

Quan sou fora de casa:

- En un lloc urbanitzat busqueu refugi dins d'un edifici segur i tanqueu bé les portes i les finestres.
- A la muntanya, dirigiu-vos a punts enlairats que estiguin lluny dels marges de rius i de les lleres de barrancs, rambles o torrents.

Quan circuleu amb el vostre vehicle:

- Circuleu preferentment per les rutes principals i les autopistes. Modereu la velocitat i mantingueu les distàncies de seguretat.
- Si teniu problemes de visibilitat, atureu el vehicle i senyalitzeu la vostra posició.
- Allunyeu-vos de les rieres, dels torrents i de les zones que es poden inundar, i no hi estacioneu el vehicle. No us quedeu als ponts perquè aquests poden caure.
- No travesseu cap riu, ni riera ni zona inundada. Encara que no ho sembli, els cotxes poden flotar amb poca alçada d'aigua i ser arrossegats amb facilitat.
- Si heu de travessar un basal gran d'aigua avanceu molt a poc a poc amb una velocitat curta per evitar que l'aigua esquitxi el motor i es pari. Després d'haver passat proveu diverses vegades que els frens del vehicle funcionen bé.
- Si el cotxe comença a flotar i a ser arrossegat, sortiu-ne immediatament. Els ocupants que es queden a dins, sovint no sobreviuen.
- Vigileu els moviments de terra, forats, claveguerons, cables de conducció elèctrica fluïxos, i en general, tots els objectes caiguts (branques d'arbres, etc.).
- Cal que abandoneu el vehicle i us dirigiu a zones altes quan:
 - El vostre vehicle quedi immobilitzat per l'aigua
 - Observeu que el nivell de l'aigua puja massa a la calçada
 - Observeu que l'aigua arriba a l'eix del vostre vehicle
 - Si teniu dificultats per obrir la porta, sortiu per les finestres ràpidament.

Si us sorprenden precipitacions importants quan sou dins de casa:

- No baixeu a les zones inundables de casa vostra com poden ser el soterrani, el garatge, etc. Quedeu-vos a les zones altes.
- No deixeu fora objectes o mobles que l'aigua pugui arrossegar.
- Tanqueu portes i finestres i obtureu totes les esclotxes possibles.

-
- Poseu els animals domèstics, els aliments, l'aigua potable, els documents importants, els objectes de valor i, sobre tot, els productes perillosos (com ara verí per a les rates, dissolvents, etc.) en llocs alts i protegits.
 - Si se us està inundant la casa, desconnecteu l'interruptor general de l'electricitat.
 - Si a l'edifici on us trobeu, no hi esteu segurs, sortiu-ne, tanqueu la porta i dirigiu-vos a punts alts de la zona.

SI HEU DE MARXAR DE CASA

- Tanqueu les claus de pas de l'aigua i del gas i l'interruptor general de l'electricitat.
- Assegureu i tanqueu les portes i les finestres.
- Agafeu un bastó, una llanterna, roba impermeable i calçat adequat, i emporteu-vos la documentació personal, els diners i els medicaments imprescindibles.
- No camineu per zones on hi hagi aigua en moviment i, si cal, ajudeu-vos del bastó per determinar l'alçada de l'aigua o detectar zones perilloses. Seguiu les instruccions dels equips de socors.

QUAN TORNEU A CASA UN COP PASSAT EL PERILL:

- Feu una inspecció prèvia i no hi accediu si hi ha perill d'ensorrament.
- Si l'aigua no té garanties de potabilitat, bulliu-la o beveu aigua embotellada.
- Reviseu l'estat dels aliments abans de consumir-los.
- Retireu ràpidament els animals morts.

Annex 3

PLANS D'AUTOPROTECCIÓ ASSOCIATS

Annex 4

CARTOGRAFIA ESPECÍFICA

0.- NUCLIS DE POBLACIÓ

1.- HIDROLOGIA

2.- XARXA VIÀRIA

2 A .- PONTS/TÚNELS AP7

2 B .- PONTS/TÚNELS N340

2 C .- PONTS/TÚNELS TV 3025

2 D .- PONTS/TÚNELS N 340A

2 E .- PONTS/TÚNELS CAMÍ DE LES TRES CALES

2 F.- PONTS/TÚNELS CARRETERA DE LA COSTA

3.- XARXA FERROVIÀRIA

4.- XARXA ELÈCTRICA.

5.- XARXA D'AIGUA POTABLE

6.- ZONES PROPERES A LA COSTA AMB PERILL D'INUNDACIÓ PER EFECTES DEL MAR.

7.- ESTACIONS METEOROLÒGIQUES O PLUVIOMÈTRIQUES DINS DEL MUNICIPI

8.- ÀREES O SECTORS D'AFECTACIÓ

8.1.- ZONES POTENCIALMENT INUNDABLES.

9.- PUNTS D'ACTUACIÓ PRIORITARIA

10.- ELEMENTS VULNERABLES (1)

11 .- ELEMENTS VULNERABLES (2)

12.- ELEMENTS VULNERABLES PER INUNDACIONS D'ORIGEN MARÍ

13.- ZONES DE CONFINAMENT

14.- CONTROL D'ACCESSOS (1)

15.- CONTROL D'ACCESSOS (2)

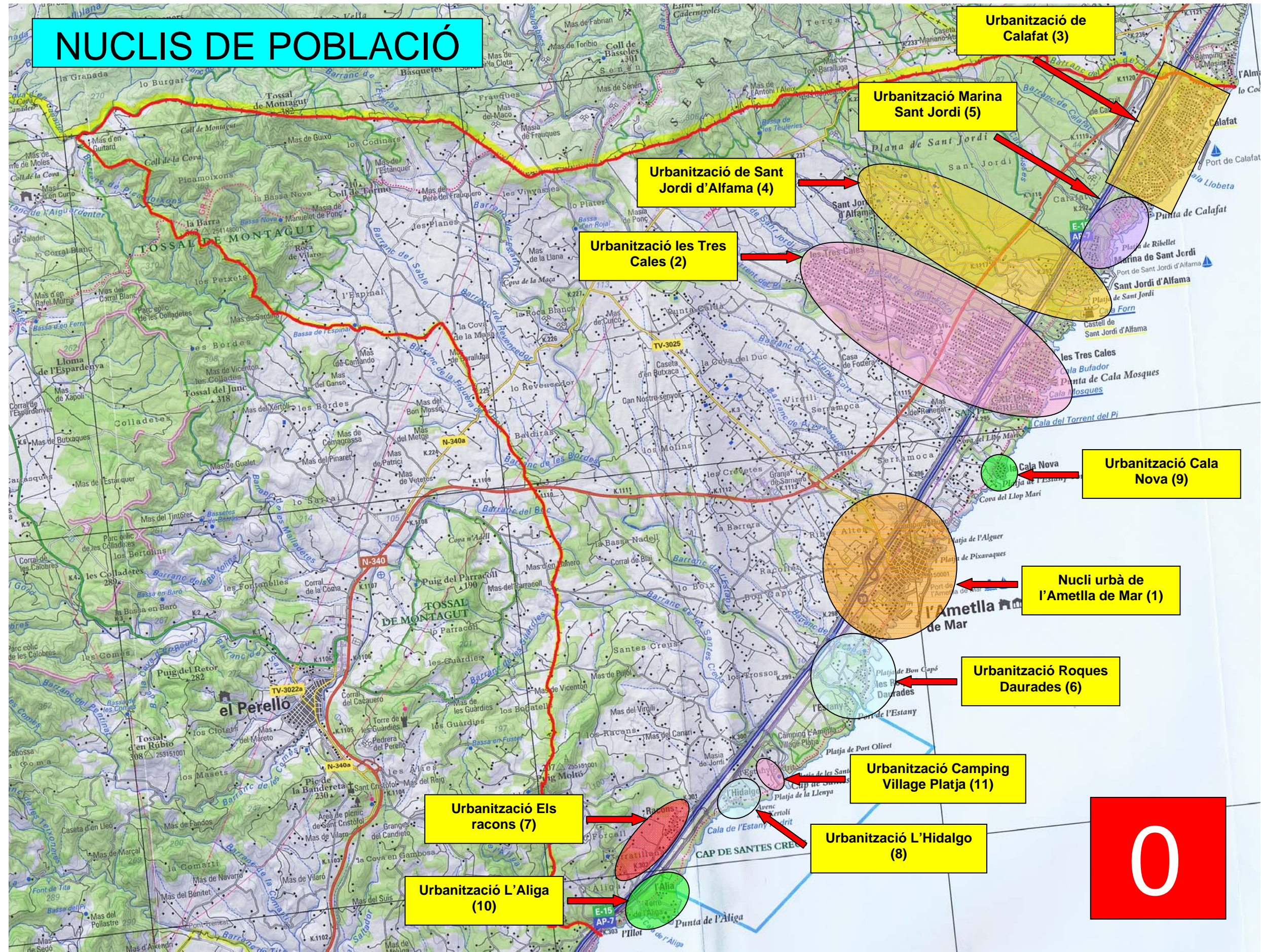
16.- CONTROL D'ACCESSOS (3)

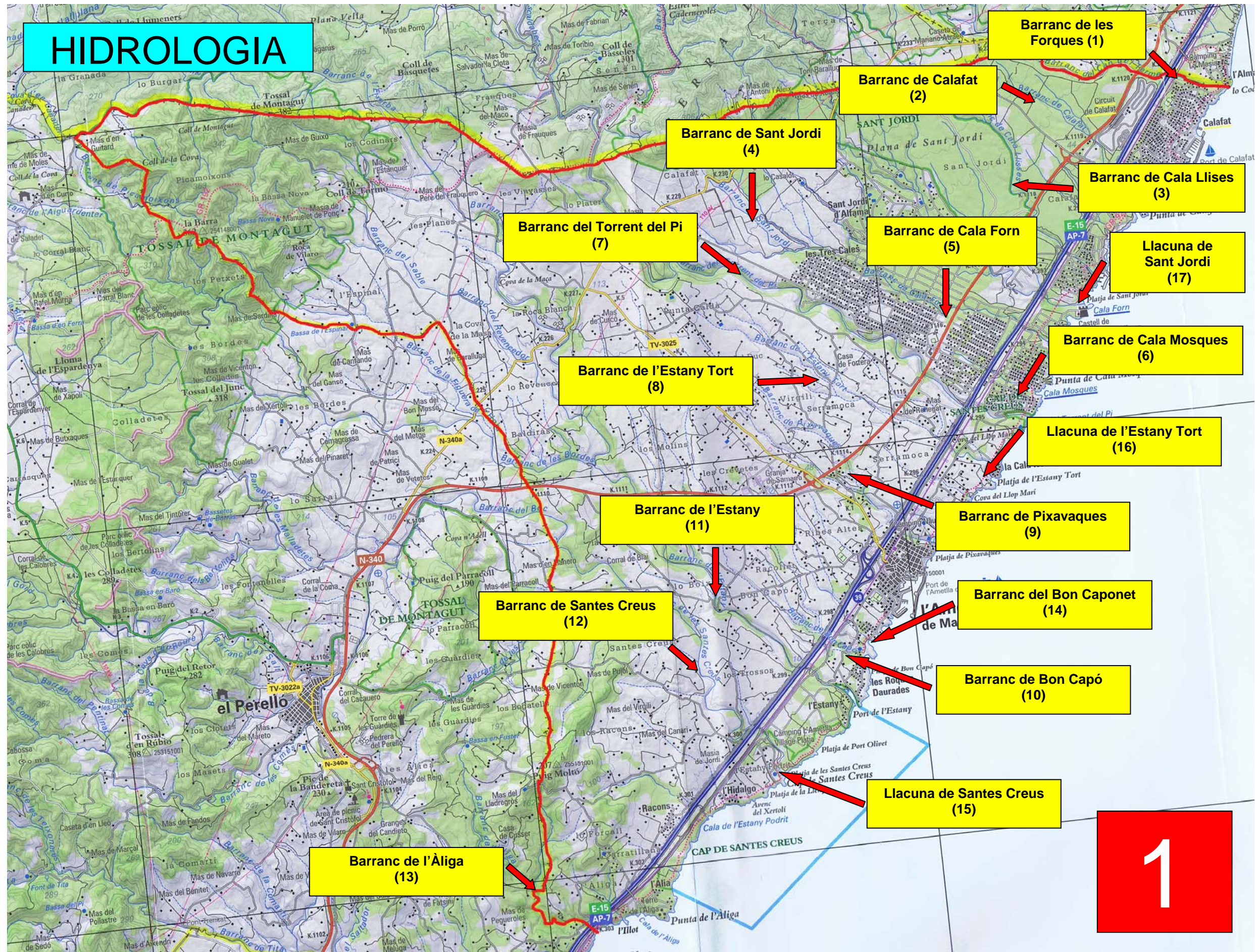
17.- CONTROL D'ACCESSOS (4)

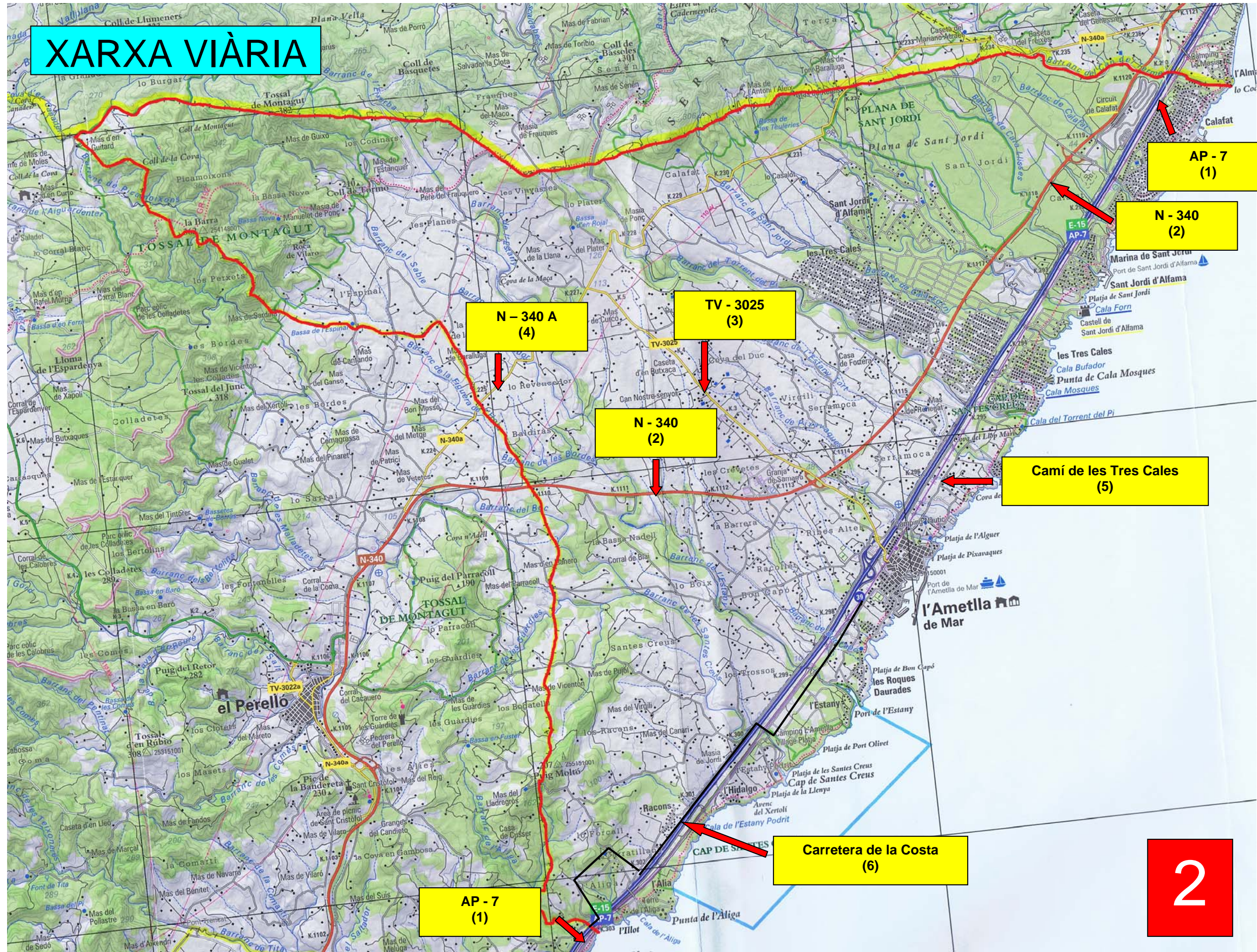
Interpretació dels valors que figuren en els mapes:

2 - 1

Número de Mapa -- Numero d'ordre de l'element







PONTS / TÚNELS DE L'AUTOPISTA AP7





PONTS / TÚNELS DE LA CARRETERA TV - 3025



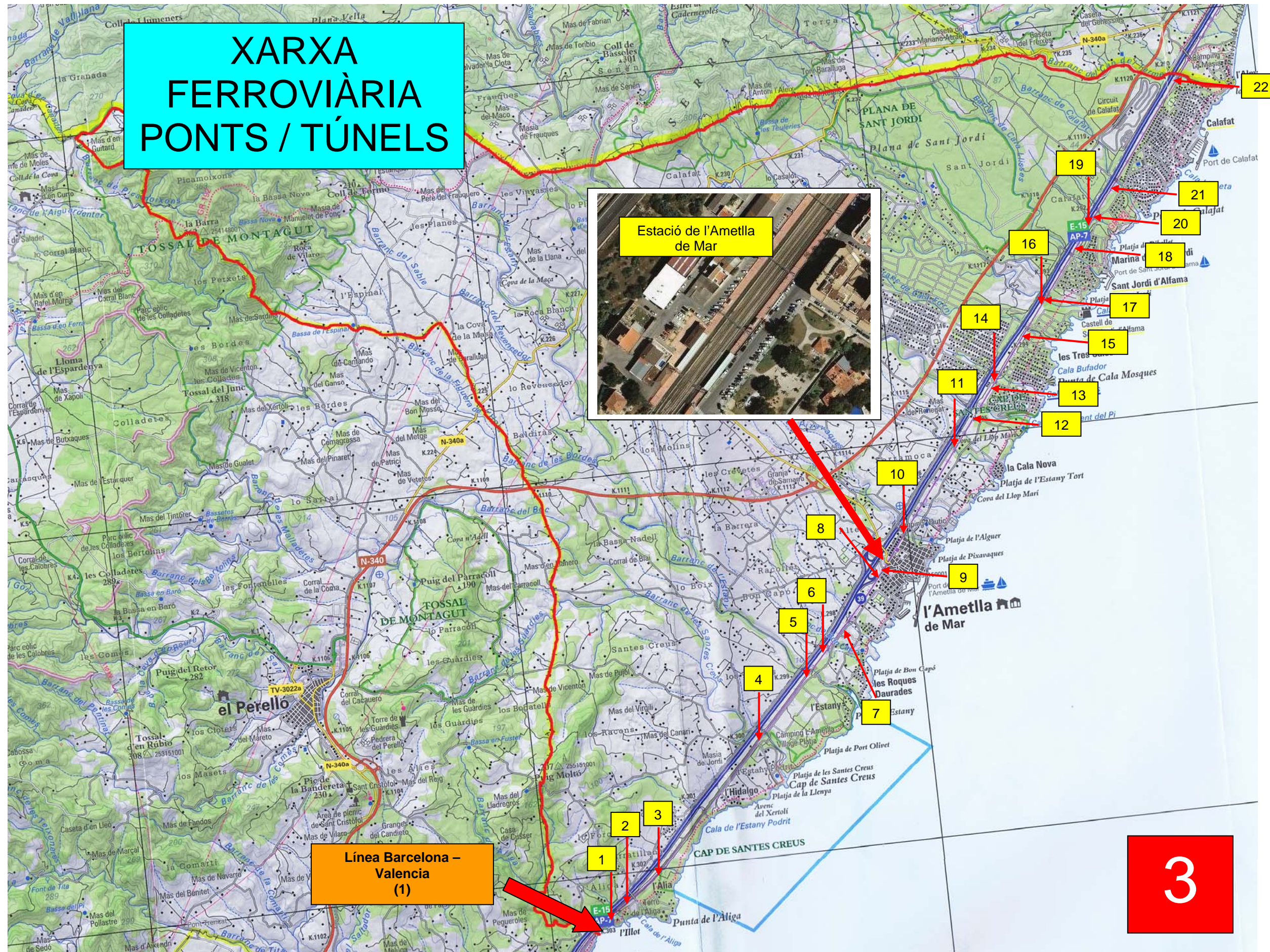
2 - C

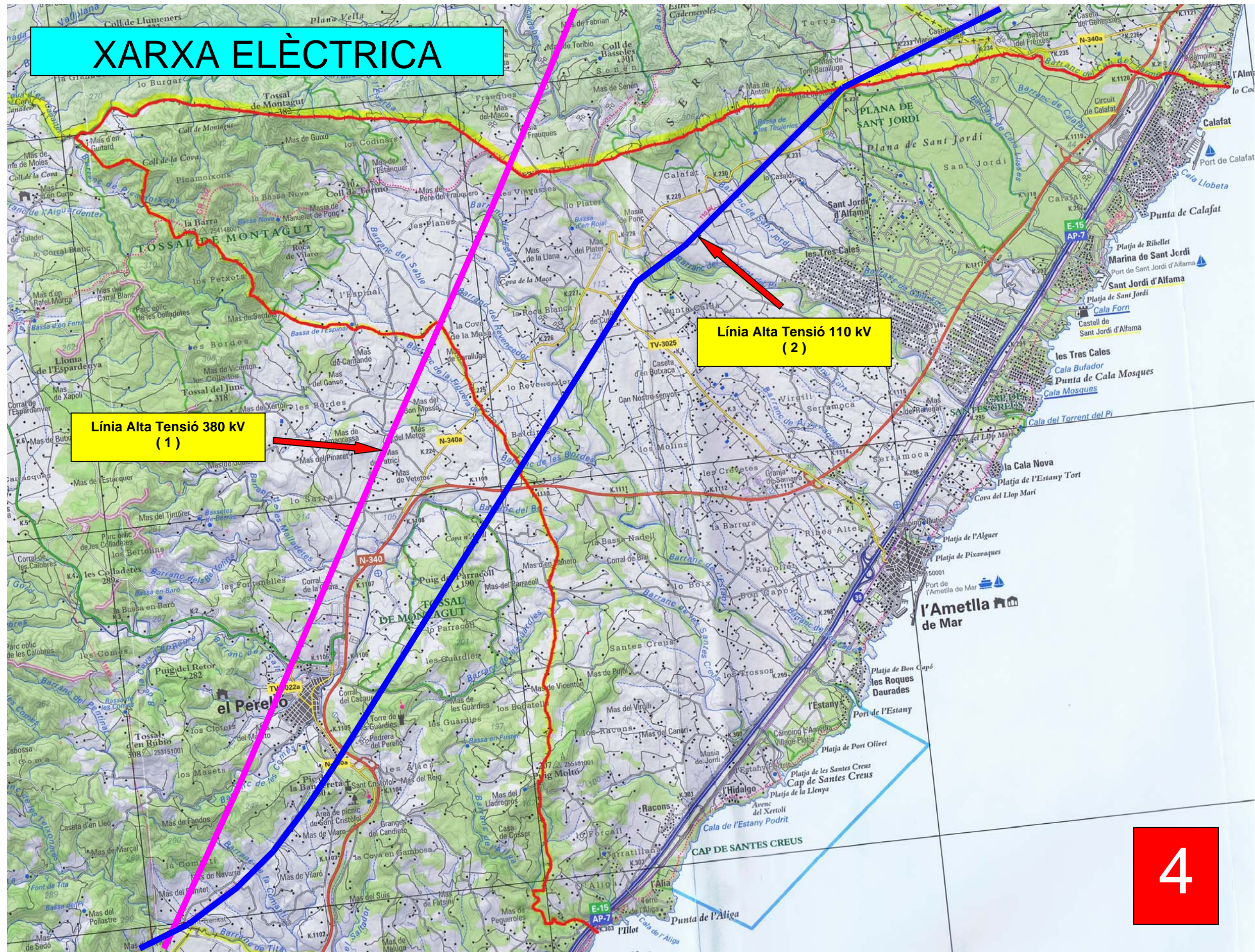


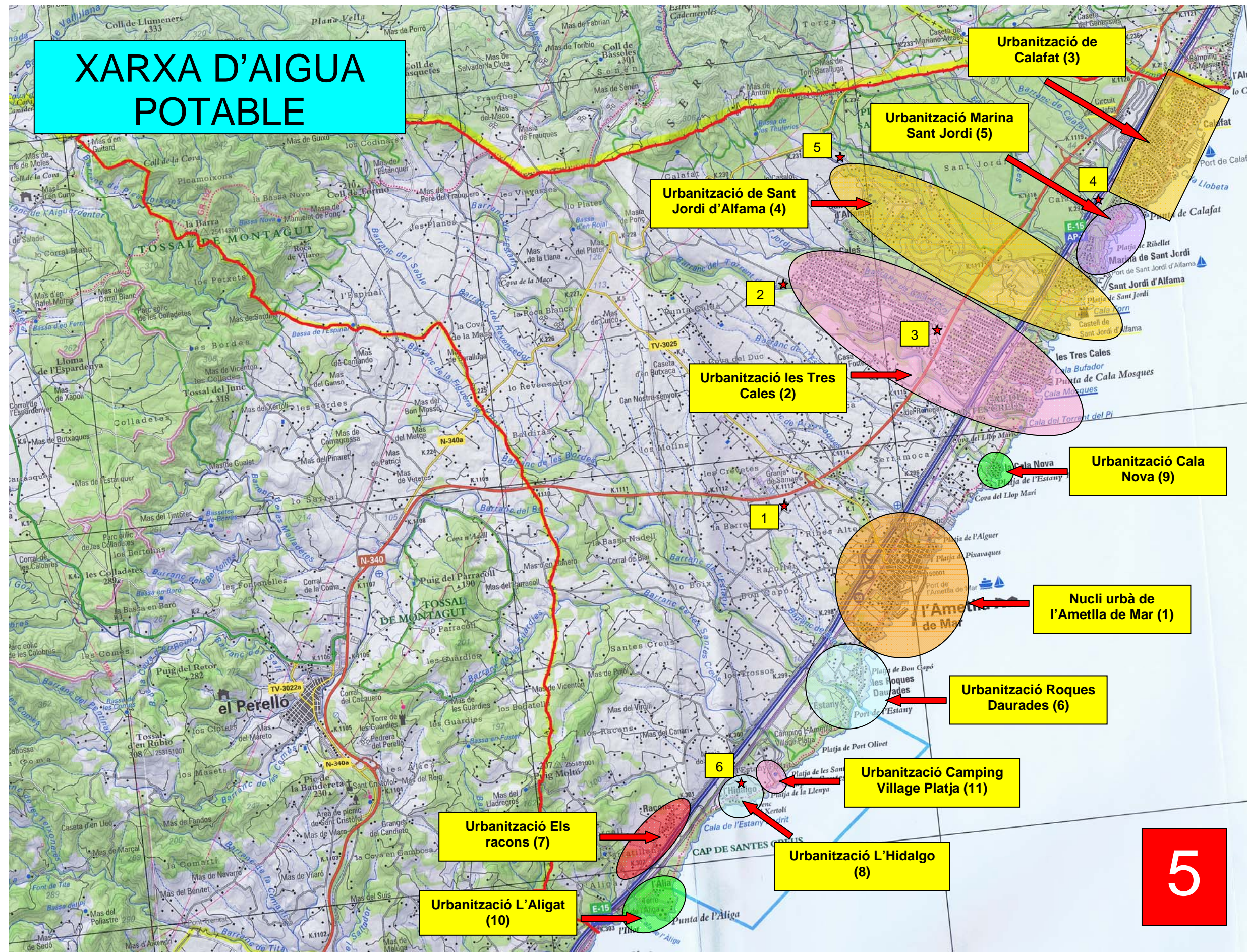


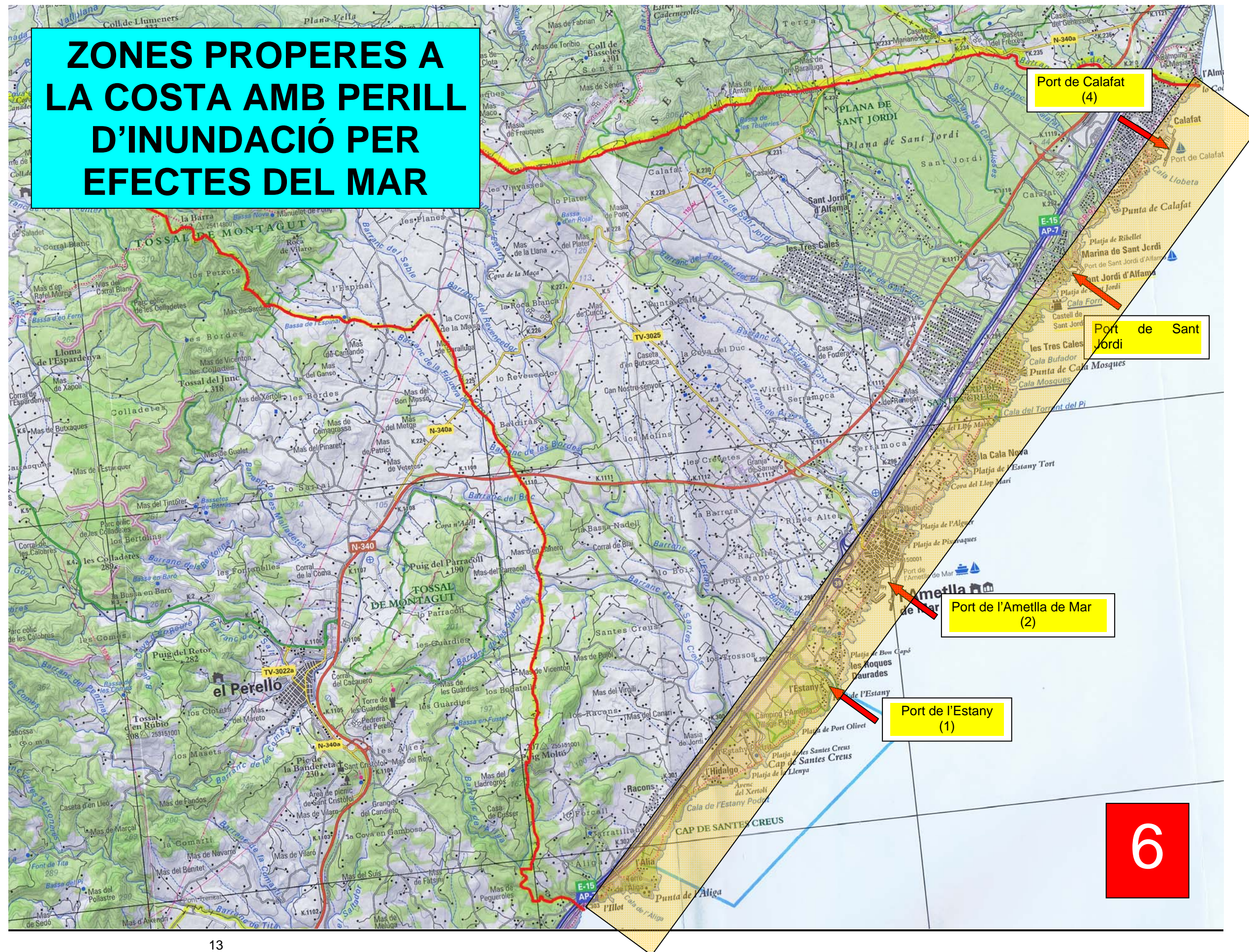
PONTS / TÚNELS DE LA CARRETERA DE LA COSTA



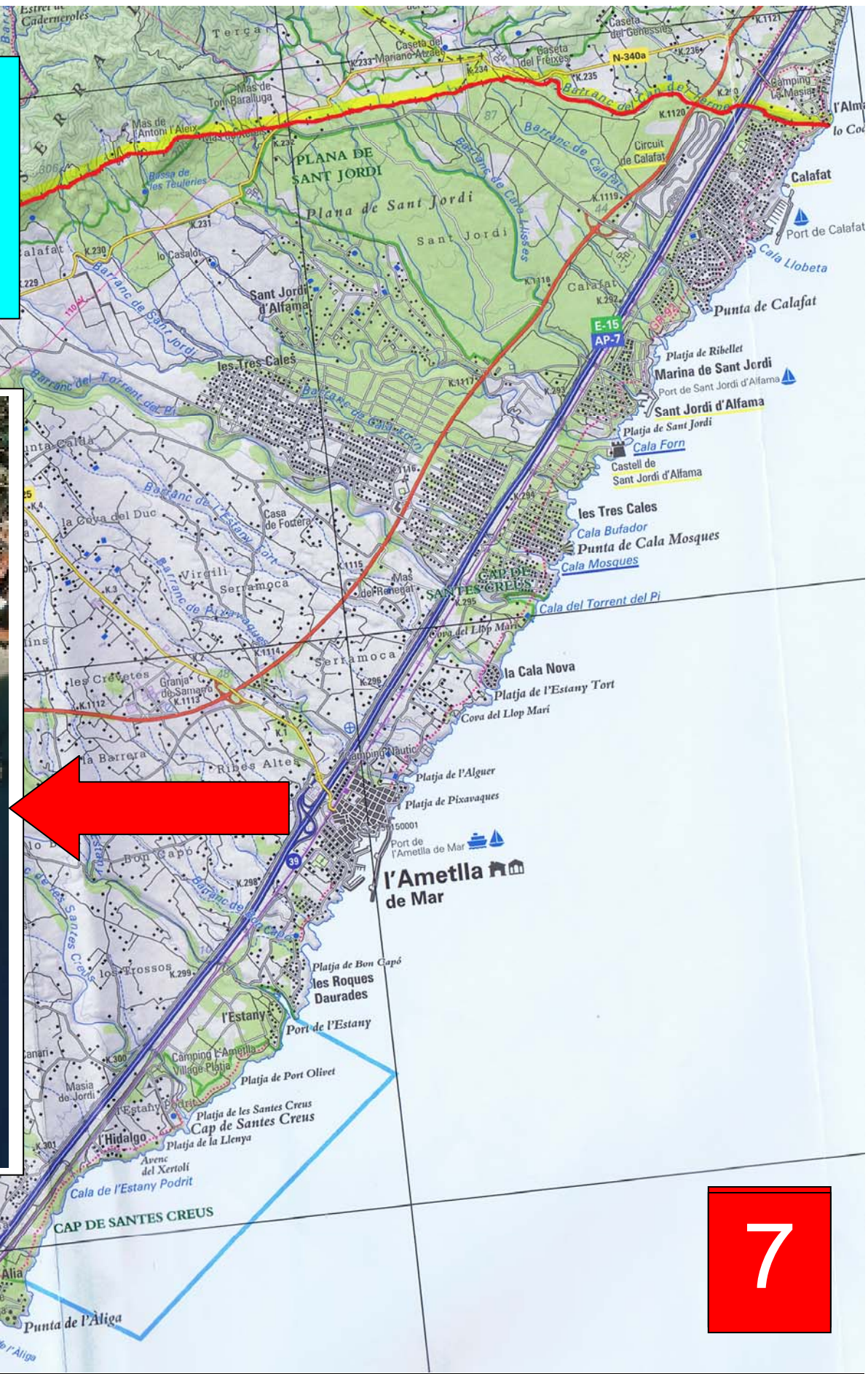








ESTACIONS METEOROLÒGIQUES O PLUVIOMÈTRIQUES DINS DEL MUNICIPI

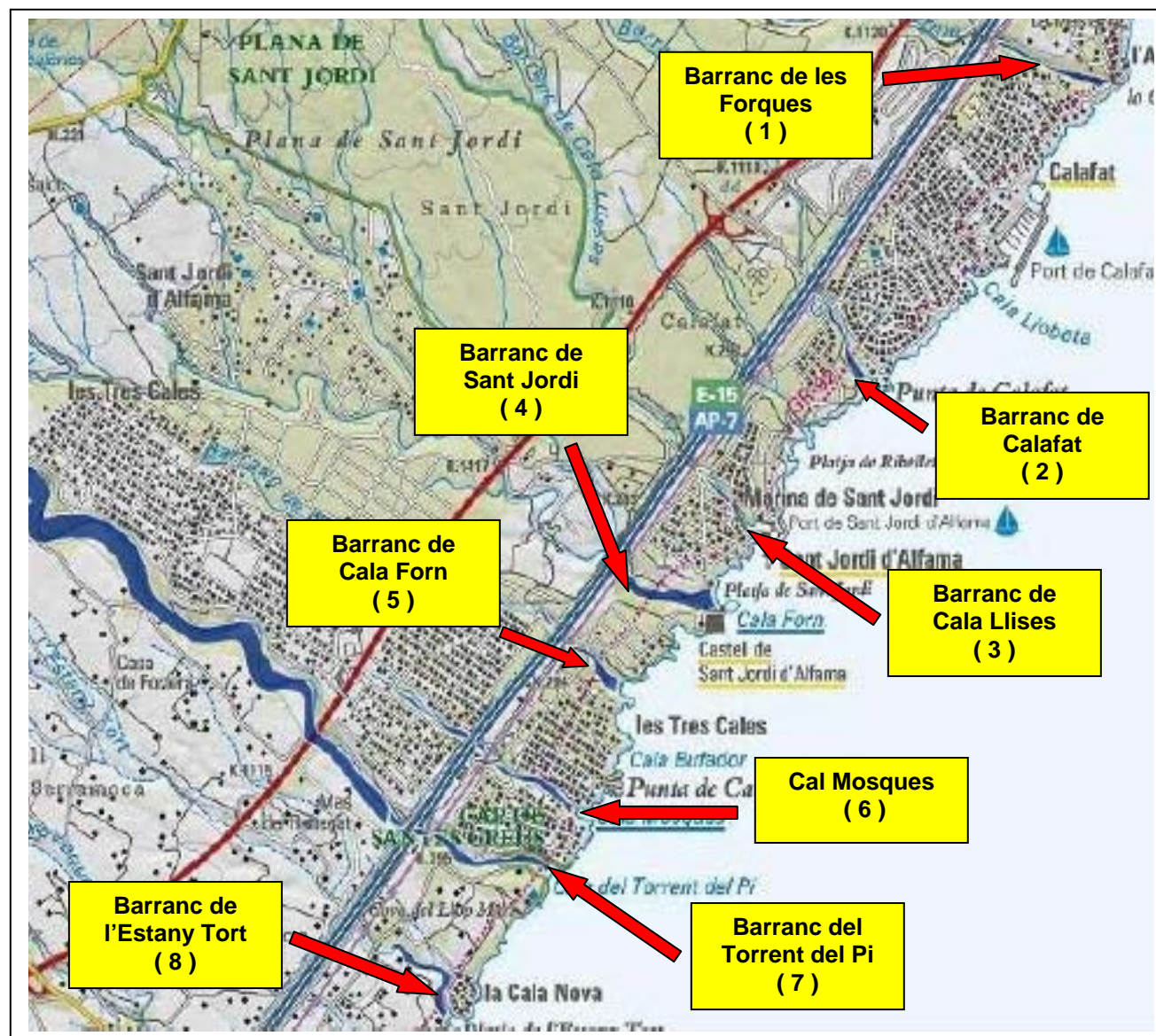
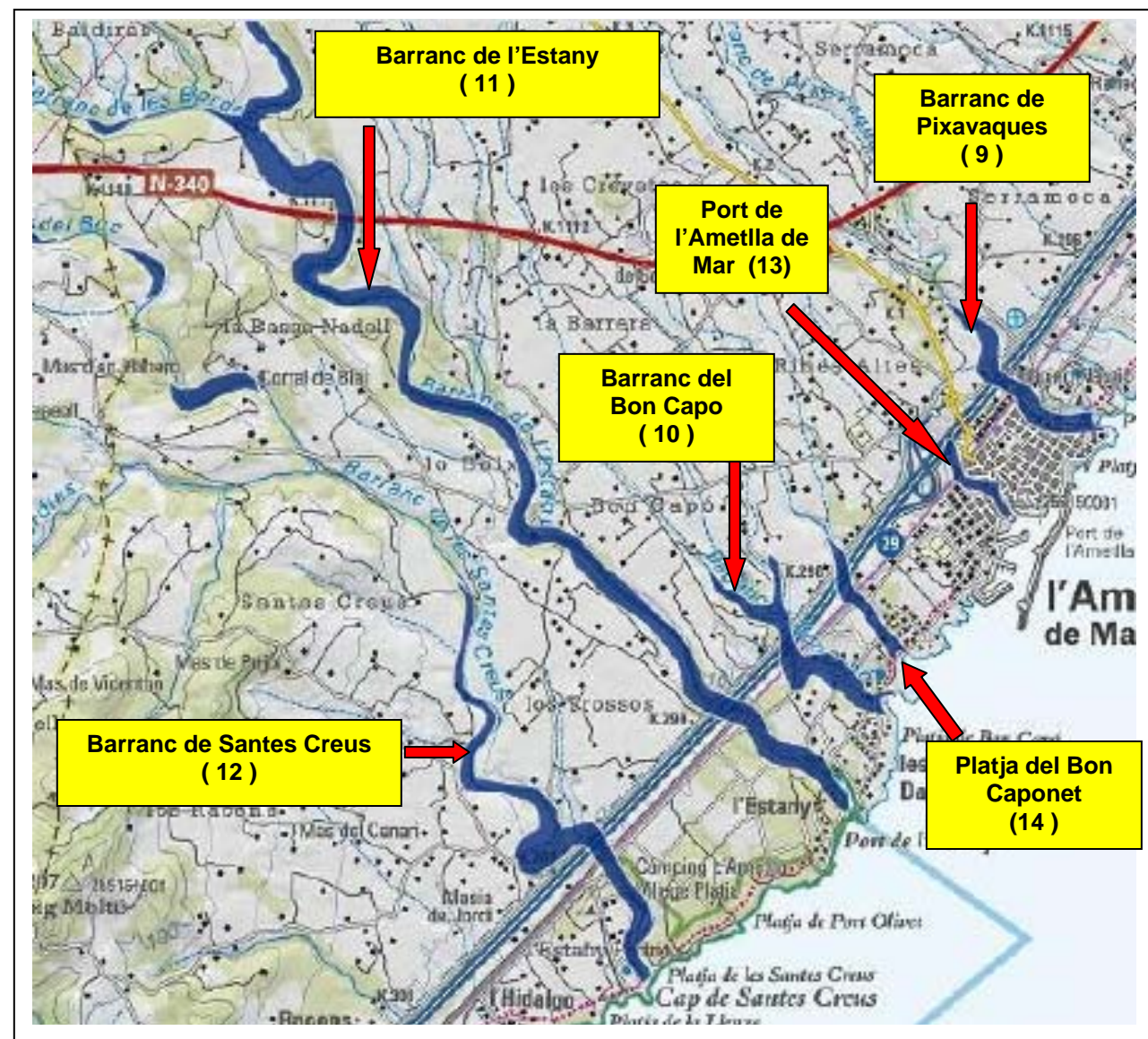


ÀREES O SECTORS D'AFECTACIÓ



ZONES POTENCIALMENT INUNDABLES

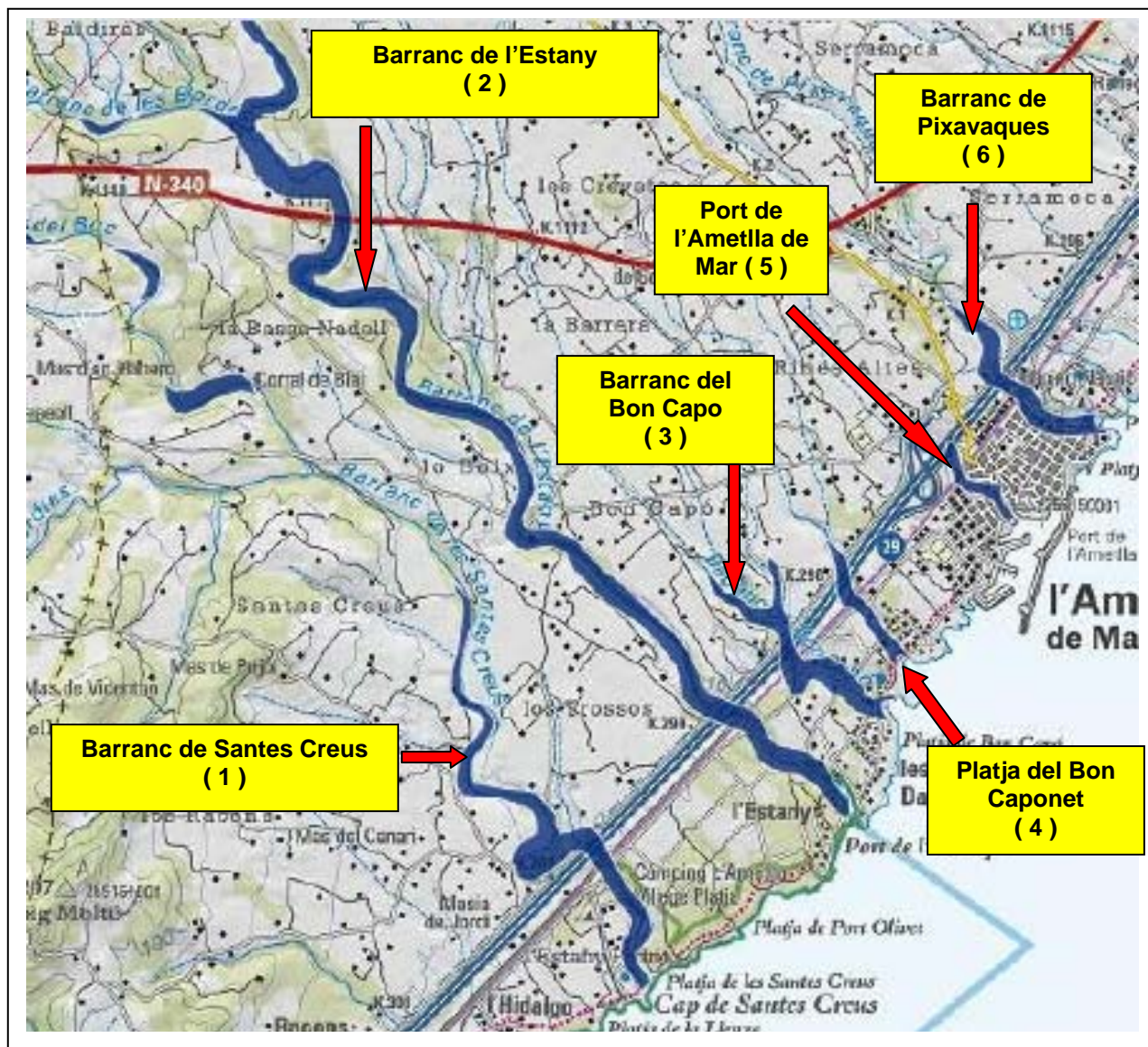
8 - 1



PUNTS D'ACTUACIÓ PRIORITARIA

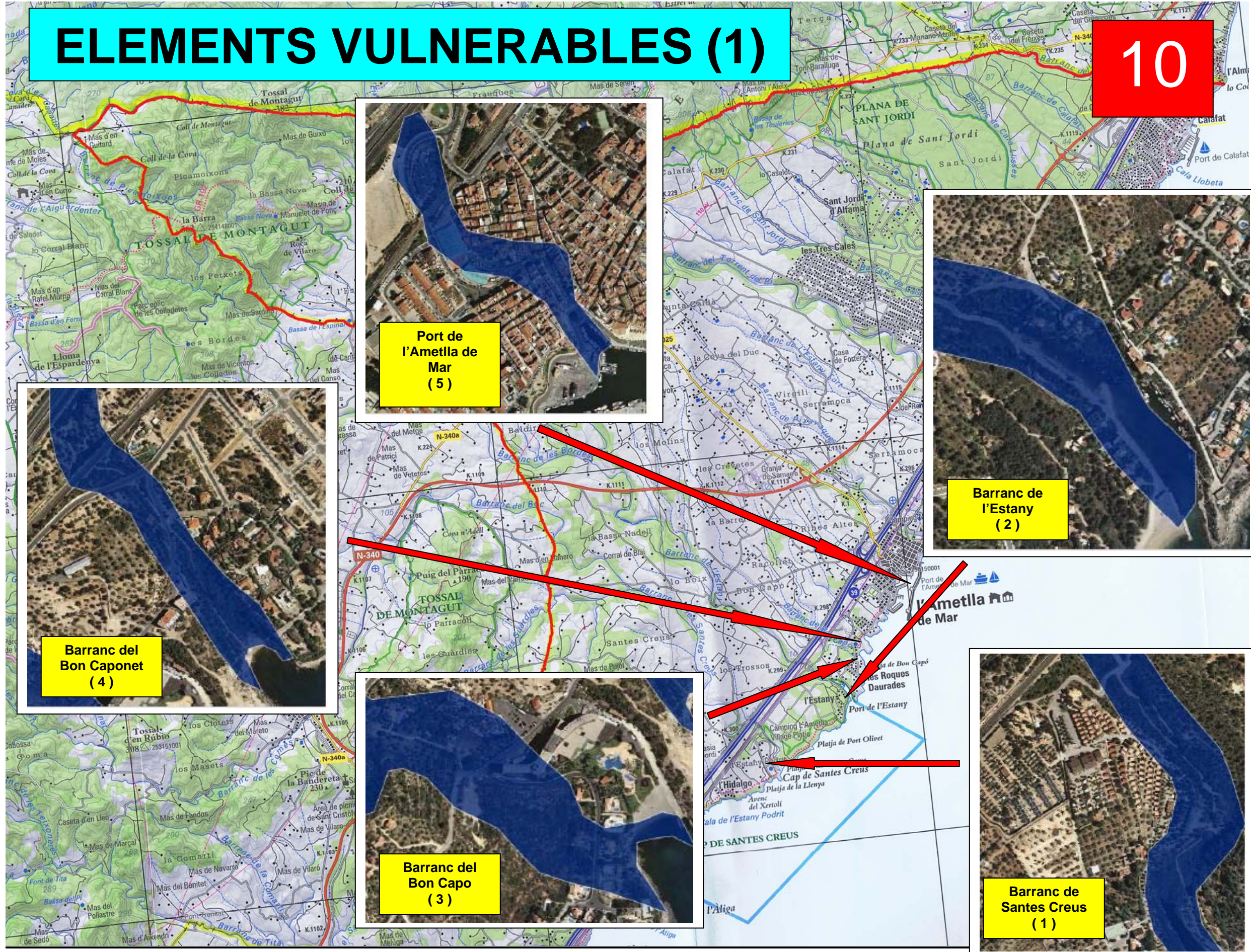


9



ELEMENTS VULNERABLES (1)

10



Port de l'Ametlla de Mar (5)

Barranc de l'Estany (2)

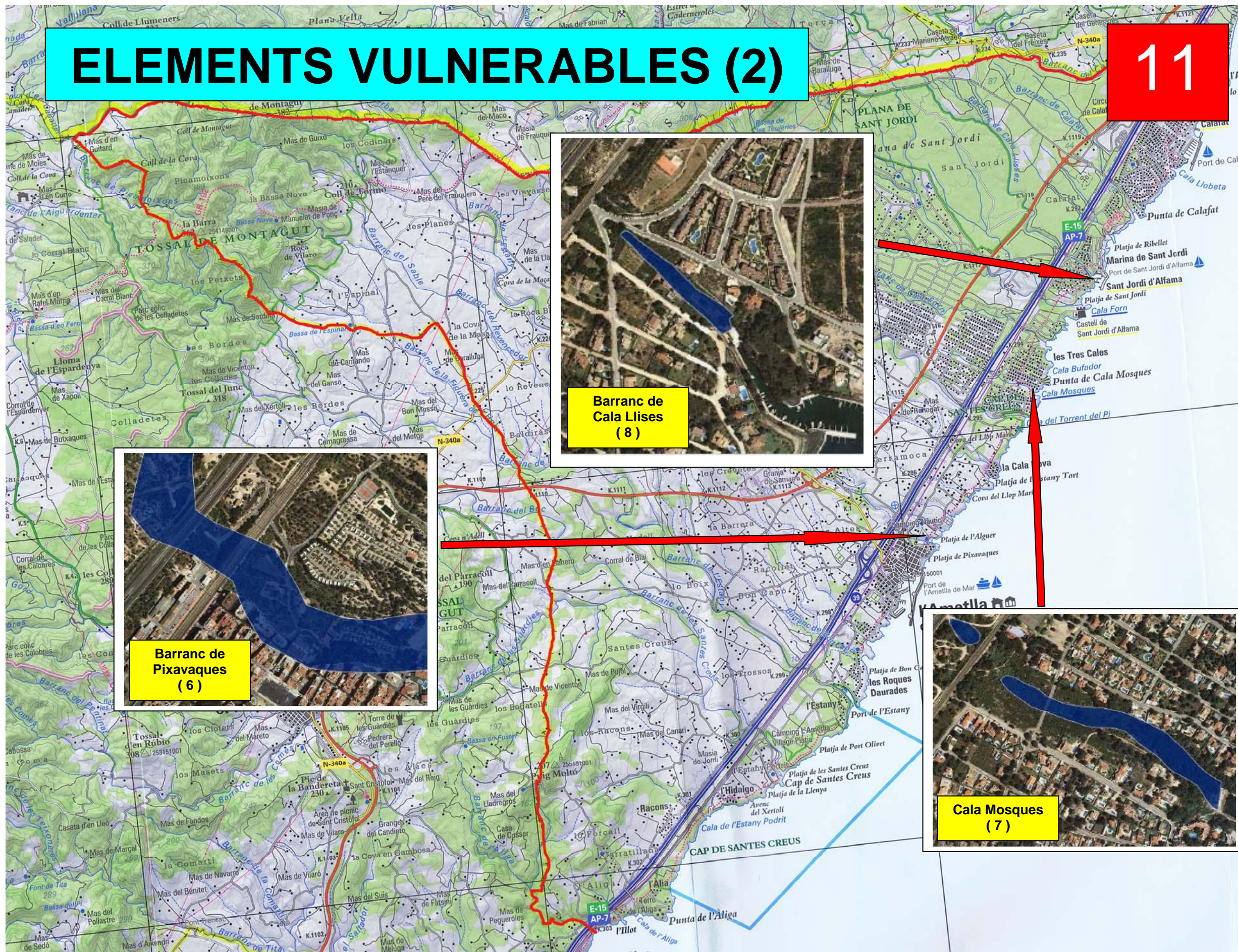
Barranc del Bon Caponet (4)

Barranc del Bon Capo (3)

Barranc de Santes Creus (1)

ELEMENTS VULNERABLES (2)

11



ELEMENTS VULNERABLES PER INUNDACIONS D'ORIGEN MARÍ

12

Port de Calafat (4)




Port de Sant Jordi (3)



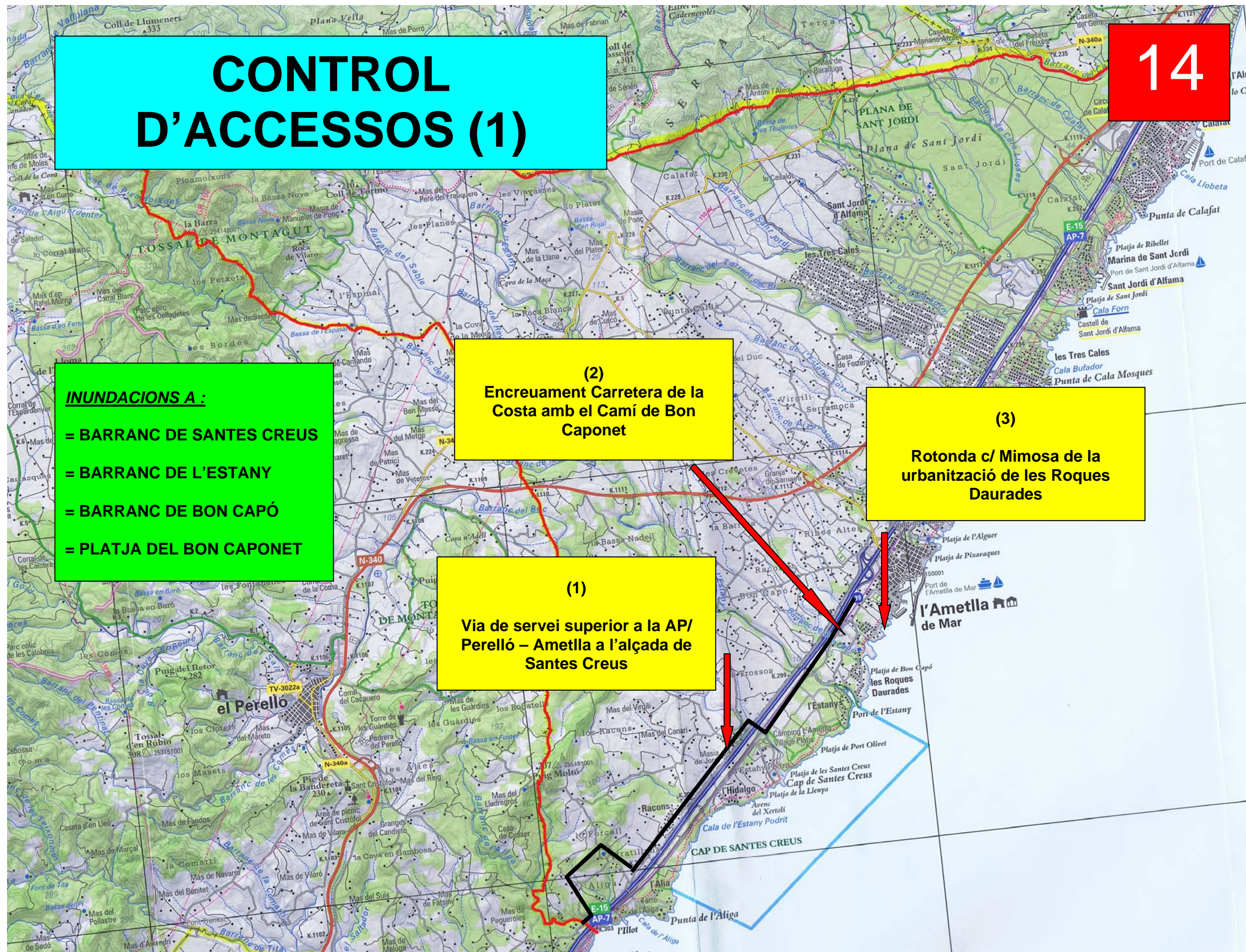
Port de l'Ametlla de Mar (2)

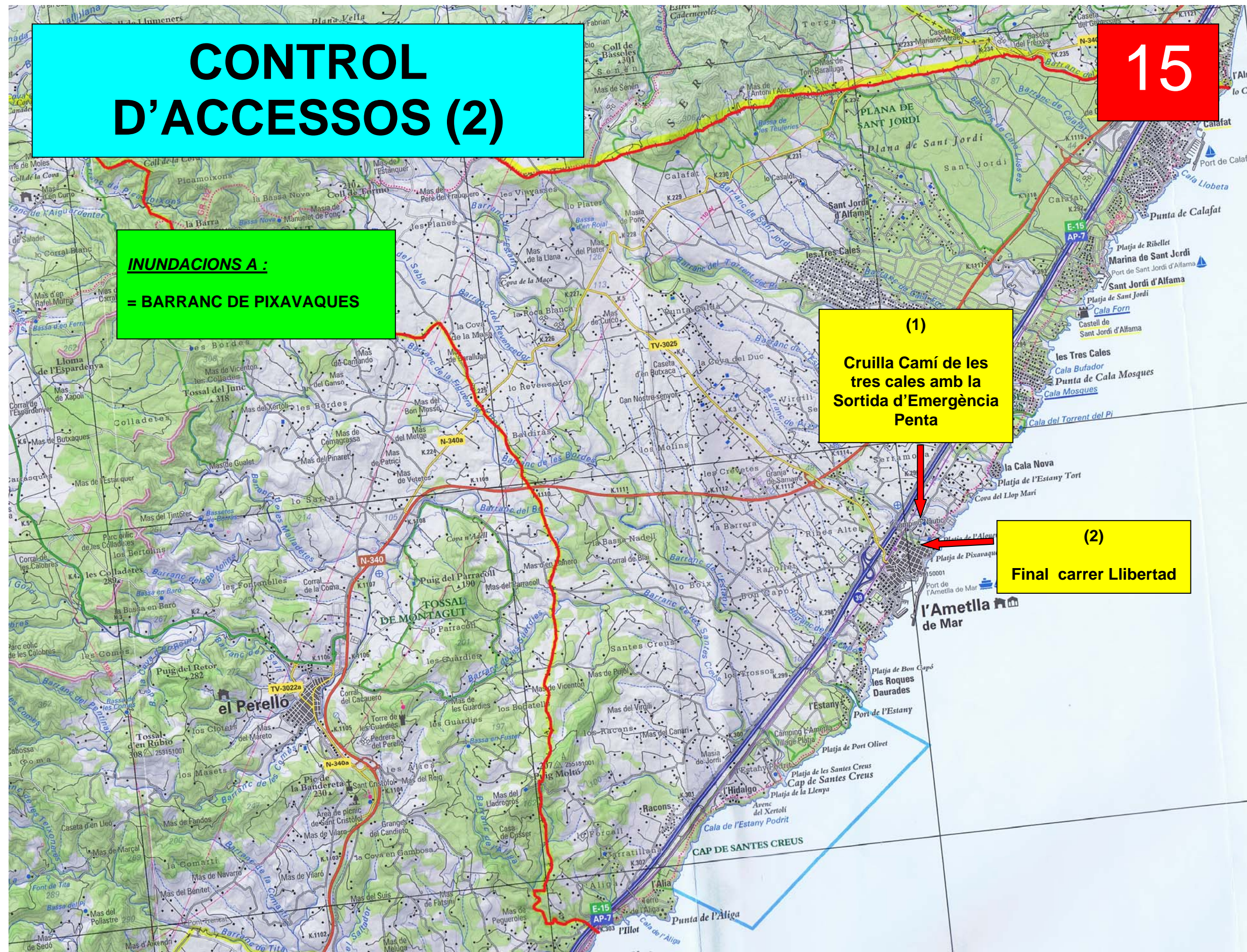


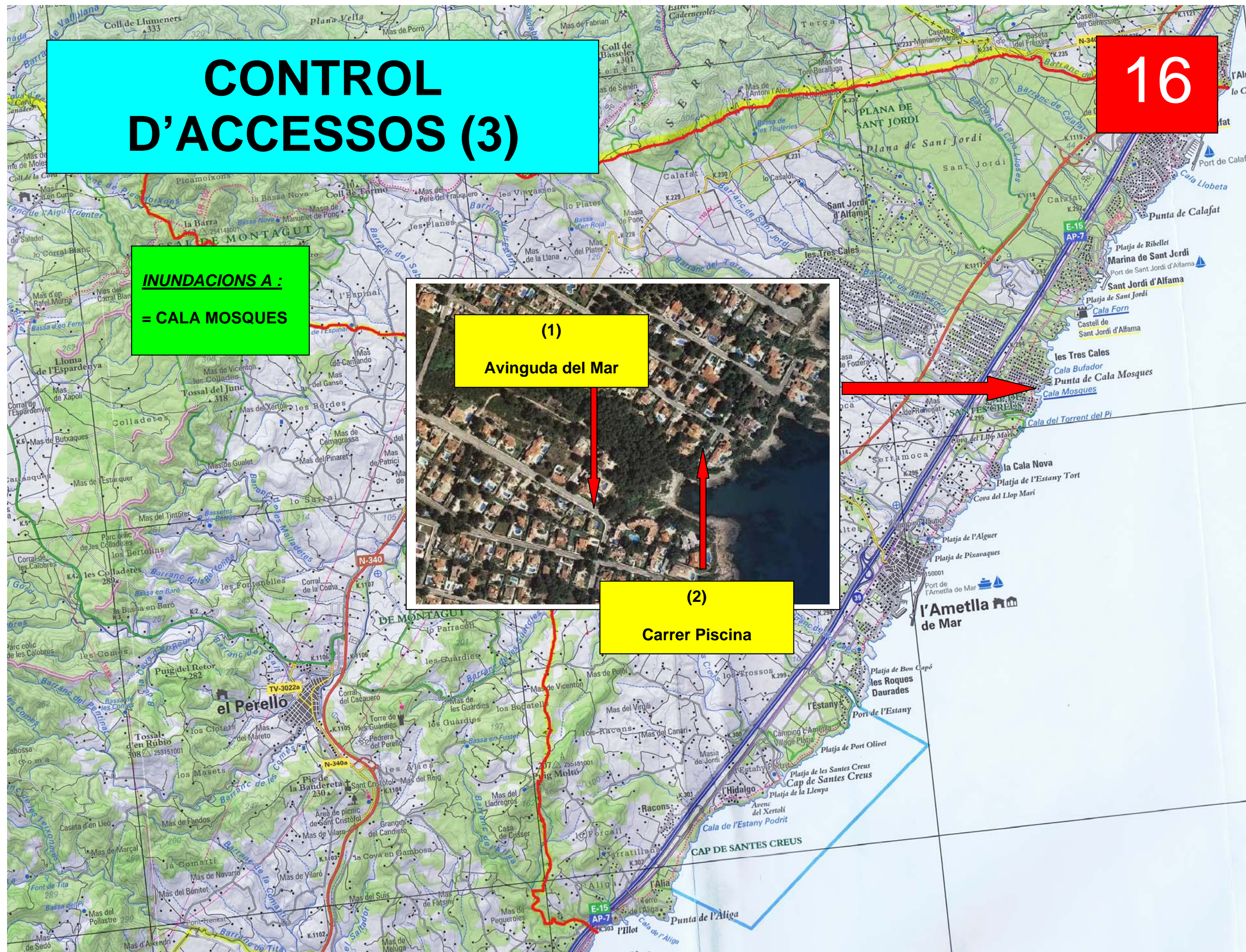
Port de l'Estany (1)

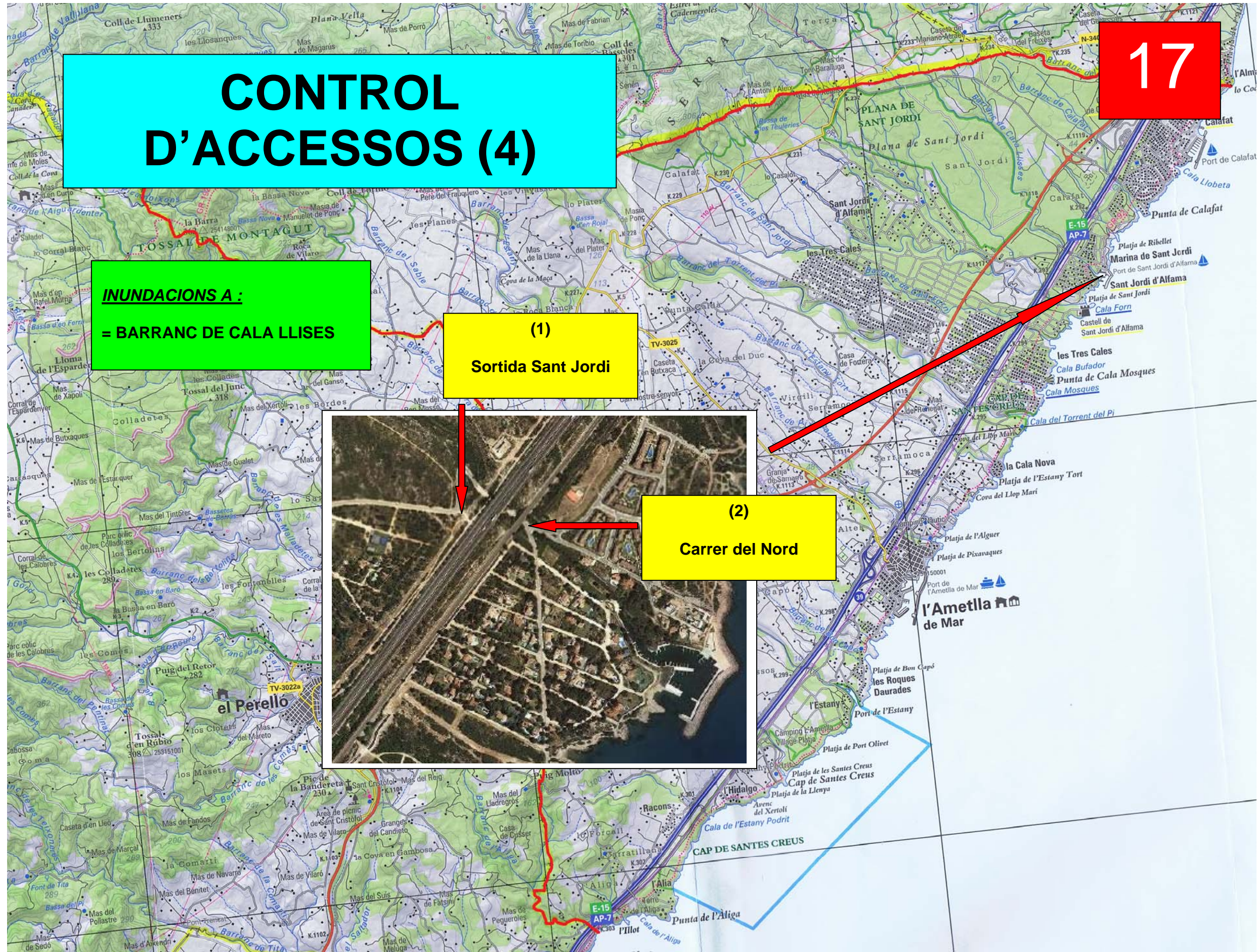












Annex 5

ELEMENTS VULNERABLES

Codi*	Coordenades UTM	Element	Població afectada	Àrea/Sector	Nom / Telèfon de contacte en cas d'emergència	Època d'ús
10 - 1	X 313112,5 Y 4526052,5	Càmping	Depèn del moment de produir-se l'emergència	Barranc de Santes Creus	.Angel Martí Callau	Estiu, caps de setmana i èpoques de vacances
10 - 2	X 314097,5 Y 4526867,5	Habitatges i Embarcacions	Depèn del moment de produir-se l'emergència	Barranc de l'Estany	.Angel Martí Callau	Estiu, caps de setmana i èpoques de vacances
10 - 3	X 314302,5 Y 4527337,5	Habitatges	Depèn del moment de produir-se l'emergència	Barranc del Bon Capó	.Angel Martí Callau	Estiu, caps de setmana i èpoques de vacances
10 - 4	X 314397,5 Y 4527562,5	Habitatges	Depèn del moment de produir-se l'emergència	Platja del Bon Caponet	.Angel Martí Callau	Estiu, caps de setmana i èpoques de vacances
10 - 5	X 315047,5 Y 4528162,5	Habitatges, instal.lacions, embarcacions, restaurants i locals comercials	Depèn del moment de produir-se l'emergència	Port de l'Ametlla de Mar	.Angel Martí Callau	Tot l'any, incrementant la seva població a l' Estiu, caps de setmana i èpoques de vacances
11 - 6	X 315337,5 Y 4528767,5	Càmping i Habitatges	Depèn del moment de produir-se l'emergència	Barranc de Pixavaques	.Angel Martí Callau	Estiu, caps de setmana i èpoques de vacances
11 - 7	X 316842,5 Y 4530432,5	Habitatge	Depèn del moment de produir-se l'emergència	Cala Mosques	.Angel Martí Callau	Estiu, caps de setmana i èpoques de vacances
11 - 8	X 317857,5 Y 4531807,5	Habitatge i Embarcacions	Depèn del moment de produir-se l'emergència	Cala Llises	.Angel Martí Callau	Estiu, caps de setmana i èpoques de vacances

Annex 6

REGLAMENTACIÓ

REGLAMENTACIÓ

» La reglamentació en matèria de protecció civil i d'inundacions és la següent:

Protecció Civil:

- Llei 4/1997, de 20 de maig, de protecció civil de Catalunya.
- Decret 210/1999, de 27 de juliol, pel qual s'aprova l'estructura del contingut per a l'elaboració i l'homologació dels plans de protecció civil municipals.
- Decret 240/1999, de 31 d'agost, pel qual es regulen els senyals acústics de la xarxa general d'alarmes i comunicacions de protecció civil.
- Decret 27/2001, de 23 de gener, pel qual s'aprova el Reglament de les associacions del voluntariat de protecció civil de Catalunya.
- Decret Legislatiu 2/2003, de 28 d'abril, pel qual s'aprova el text refós de la Llei municipal i de règim local de Catalunya.
- Decret Legislatiu 4/2003, de 4 de novembre, pel qual s'aprova el text refós de la Llei d'organització comarcal de Catalunya.
- Decret 82/2010, de 29 de juny, pel qual s'aprova el catàleg d'activitats i centres obligats a adoptar mesures d'autoprotecció i es fixa el contingut d'aquestes mesures (DOGC 5665 DE 07/07/2010).

Meteorologia:

- Llei 15/2001, de 14 de novembre, de meteorologia.

Aigües:

- Reial Decret 2646/1985, de 27 de desembre, sobre traspàs de funcions i serveis de l'administració de l'Estat a la Generalitat en matèria d'obres hidràuliques.
- Reial decret 849/1986, d'11 d'abril, pel que s'aprova el Reglament de Domini Públic Hidràulic, que desenvolupa els títols Preliminar I, IV, V, VI, i VII de la Llei 29/1985, de 2 d'agost, d'Aigües.
- Llei 17/1987, del 13 de Juliol, reguladora de l'Administració Hidràulica de Catalunya (refós en el Decret legislatiu 1/1988).
- Reial decret 927/1988, de 29 de juliol, pel que s'aprova el Reglament de l'Administració Pública de l'Aigua i de la Planificació Hidrològica.

- Ordre de 24 de setembre de 1992, d'aprovació de les instruccions i recomanacions tècniques complementàries per a l'elaboració dels plans hidrològics de les conques intercomunitàries.
- Ordre de 12 de març de 1996. D'aprovació del Reglament Tècnic sobre Seguretat de Preses i Embassaments.
- Reial Decret 1664/1998, de 24 de juliol, pel qual s'aproven els plans hidrològics de conca.
- Llei 25/1998 de 31 de desembre, de mesures administratives, fiscals i d'adaptació a l'euro.
- Llei 46/1999, de 13 de desembre, per la que es modifica la Llei 29/1985, de 2/8/1985, d'aigües.
- Directiva 2000/60/CE del Parlament Europeu i del Consell, de 23 d'octubre de 2000, per la que s'estableix un marc comunitari d'actuació en l'àmbit de la política d'aigües.
- Reial Decret Legislatiu 1/2001, de 20 de juliol pel qual s'aprova el text refós de la Llei d'Aigües.
- Llei 10/2001, de 5 de juliol, del Pla Hidrològic Nacional.
- Decret Legislatiu 3/2003, de 4 de novembre, pel qual s'aprova el Text refós de la legislació en matèria d'aigües de Catalunya.

Legislació Sanitària:

Llei 15/1990, de 9 de juliol, d'Ordenació Sanitària de Catalunya.

Altra legislació:

- Normativa d'urbanisme.
- Altres emeses pel municipi.

Tortosa (Baix Ebre) 4 de desembre de 2012

Consell Comarcal Baix Ebre
Ramon Prades Carceller

